

**Заказчик: ООО «Газпром центрремонт»**

## **ДОКУМЕНТАЦИЯ ПО ПЛАНИРОВКЕ ТЕРРИТОРИИ**

**Проект планировки территории и проект  
межевания территории для размещения объекта  
трубопроводного транспорта  
«Реконструкция Майкопской КС»**

**ТОМ 6**

*Основная часть  
проекта межевания территории.  
Графическая часть*

**Автор тома: ООО «Южгипрозем»  
г.Пятигорск  
2018 г.**

**Заказчик: ООО «Газпром центрремонт»**


## **ДОКУМЕНТАЦИЯ ПО ПЛАНИРОВКЕ ТЕРРИТОРИИ**

**Проект планировки территории и проект  
межевания территории для размещения объекта  
трубопроводного транспорта  
«Реконструкция Майкопской КС»**

**ТОМ 6**

*Основная часть  
проекта межевания территории.  
Графическая часть*

**Директор**



**И.И. Бережной**

**Автор тома: ООО «Южгипрозем»  
г.Пятигорск  
2018 г.**

## Состав проектных материалов

|       |   |
|-------|---|
| Том 1 | Основная часть проекта планировки территории. Положение о размещении объекта трубопроводного транспорта |
| Том 2 | Основная часть проекта планировки территории. Графическая часть   |
| Том 3 | Материалы по обоснованию проекта планировки территории.<br>Пояснительная записка                        |
| Том 4 | Материалы по обоснованию проекта планировки территории.<br>Графическая часть                            |
| Том 5 | Основная часть проекта межевания территории. Текстовая часть  |
| Том 6 | Основная часть проекта межевания территории. Графическая часть  |
| Том 7 | Материалы по обоснованию проекта межевания  |

|            |         |           |       |         |        |                                      |                  |      |        |
|------------|---------|-----------|-------|---------|--------|--------------------------------------|------------------|------|--------|
|            |         |           |       |         |        | <b>«Реконструкция Майкопской КС»</b> |                  |      |        |
| Изм.       | Кол.уч. | Лист      | № док | Подпись | Дата   |                                      |                  |      |        |
| Разработал |         | Мамонтова |       |         | 12.18. | Состав проектных материалов          | Стадия           | Лист | Листов |
| Проверил   |         | Беспалая  |       |         | 12.18. |                                      | ПМ               | 3    |        |
|            |         |           |       |         |        |                                      | ООО «Южгипрозем» |      |        |
|            |         |           |       |         |        |                                      |                  |      |        |



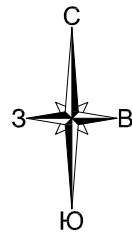
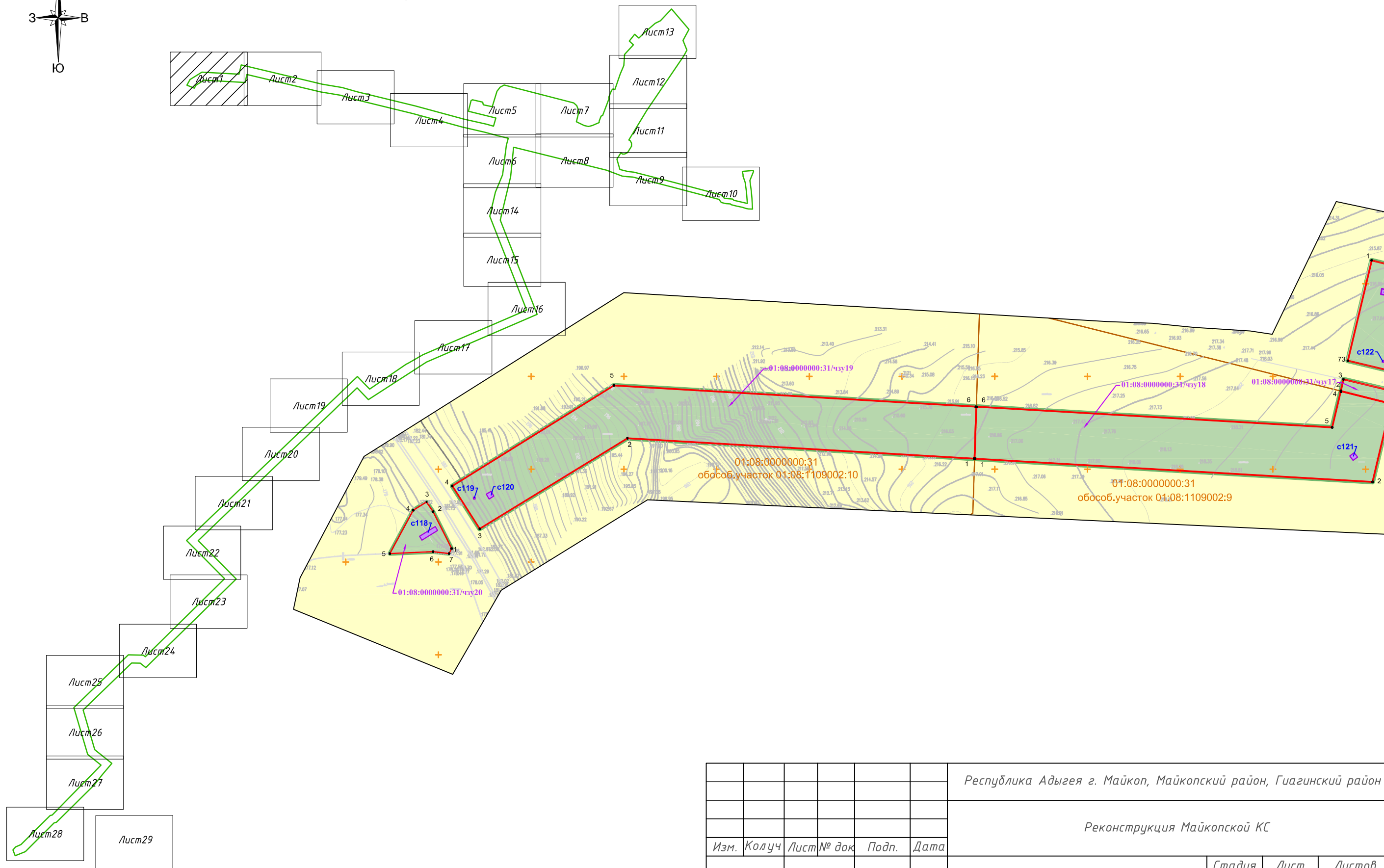


Схема расположения листов



Условные обозначения находятся на листе 29

|            |         |            |       |         |   |                  |      |        |
|------------|---------|------------|-------|---------|---|------------------|------|--------|
|            |         |            |       |         | Республика Адыгея г. Майкоп, Майкопский район, Гуагинский район |                  |      |        |
|            |         |            |       |         | Реконструкция Майкопской КС                                     |                  |      |        |
| Изм.       | Колуч   | Лист № док | Подп. | Дата    | Проект межевания территории                                     | Стадия           | Лист | Листов |
| Разработал | Богодух |            |       | 12.2018 |   | ПМ               | 1    | 29     |
| Проверил   | Цвелев  |            |       | 12.2018 | Графическая часть<br>Масштаб 1 : 2 000                          | ООО "Южгипрозем" |      |        |
|            |         |            |       |         |   | 2018 г.          |      |        |

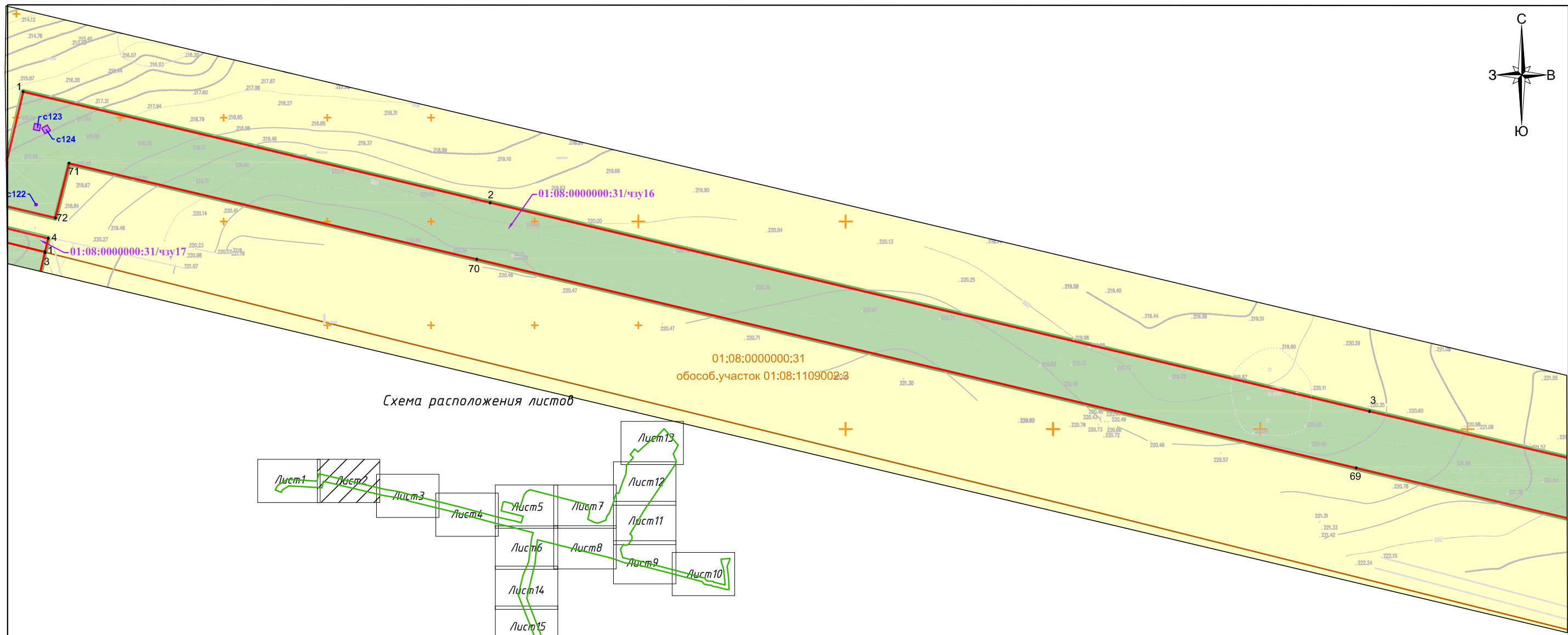
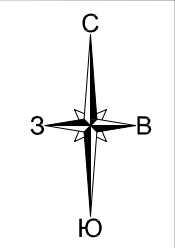
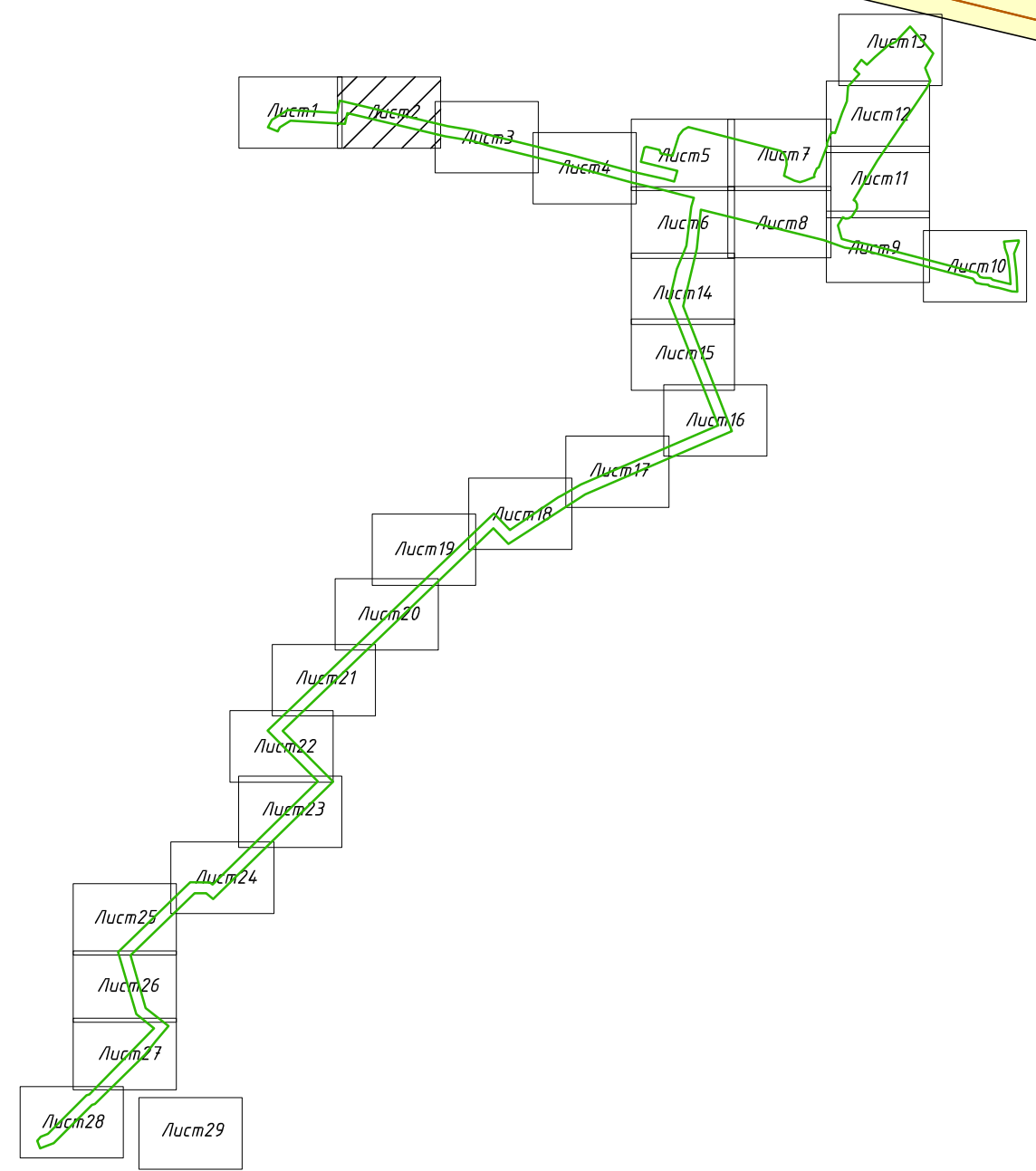


Схема расположения листов



Условные обозначения находятся на листе 29

|            |          |             |       |         |   |        |                  |        |
|------------|----------|-------------|-------|---------|---|--------|------------------|--------|
|            |          |             |       |         | Республика Адыгея г. Майкоп, Майкопский район, Гуагинский район |        |                  |        |
|            |          |             |       |         | Реконструкция Майкопской КС                                     |        |                  |        |
| Изм.       | Кол. уч. | Лист № док. | Подп. | Дата    | Проект межевания территории                                     | Стадия | Лист             | Листов |
| Разработал | Богодух  |             |       | 12.2018 |   | ПМ     | 2                | 29     |
| Проверил   | Цвyleв   |             |       | 12.2018 | Графическая часть   |        | 000 "Южгипрозем" |        |
|            |          |             |       |         | Масштаб 1 : 2 000   |        | 2018 г.          |        |

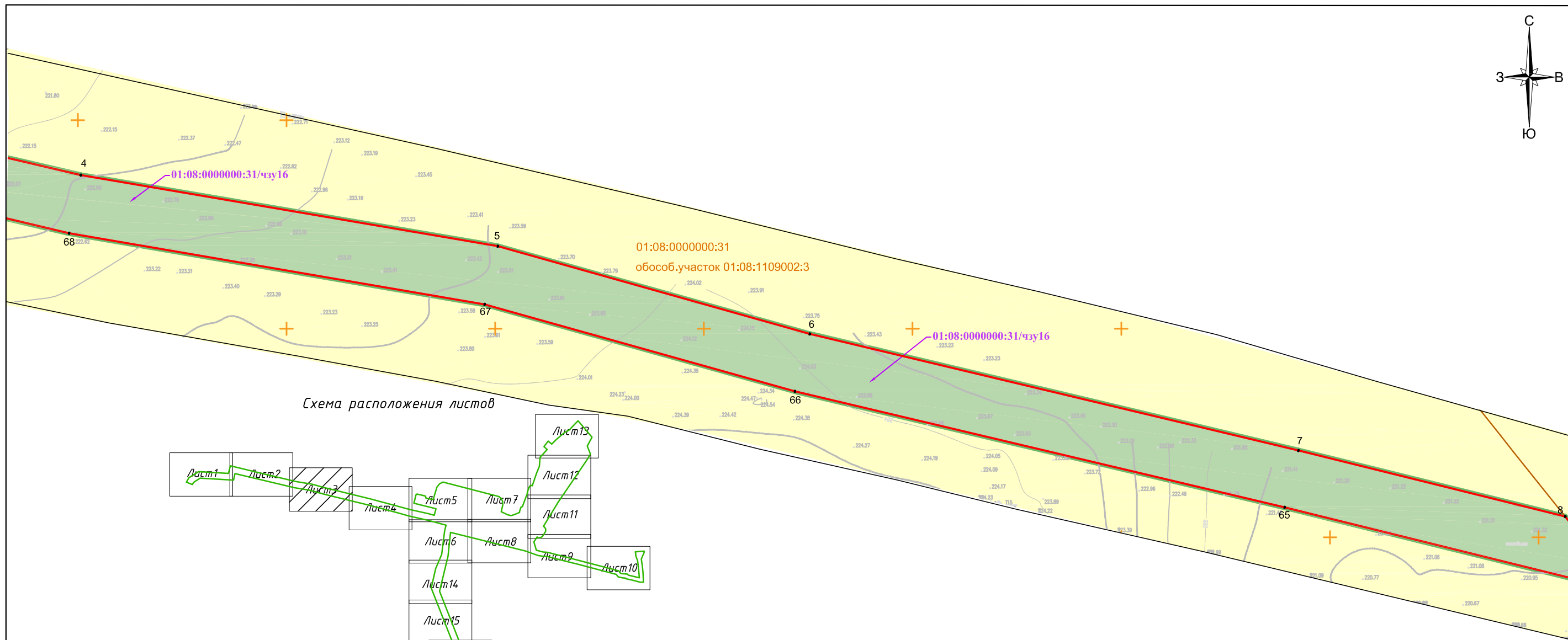
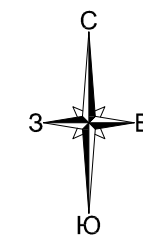
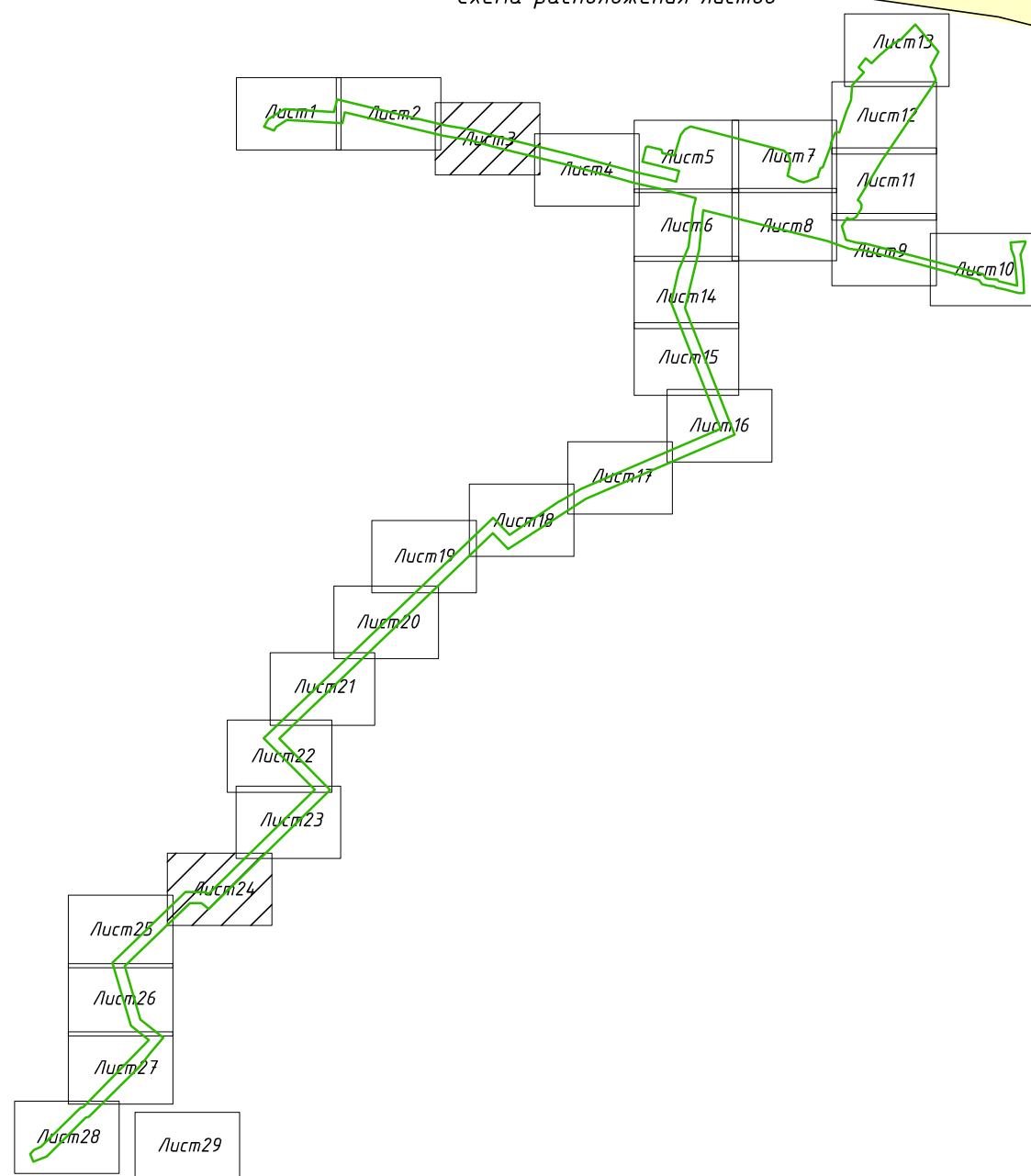


Схема расположения листов



Условные обозначения находятся на листе 29

|            |          |             |       |         |   |        |                  |        |
|------------|----------|-------------|-------|---------|---|--------|------------------|--------|
|            |          |             |       |         | Республика Адыгея г. Майкоп, Майкопский район, Гуагинский район |        |                  |        |
|            |          |             |       |         | Реконструкция Майкопской КС                                     |        |                  |        |
| Изм.       | Кол. уч. | Лист № док. | Подп. | Дата    | Проект межевания территории                                     | Стадия | Лист             | Листов |
| Разработал | Богодух  |             |       | 12.2018 |   | ПМ     | 3                | 29     |
| Проверил   | Цвyleв   |             |       | 12.2018 | Графическая часть   |        | ООО "Южгипрозем" |        |
|            |          |             |       |         | Масштаб 1 : 2 000   |        | 2018 г.          |        |

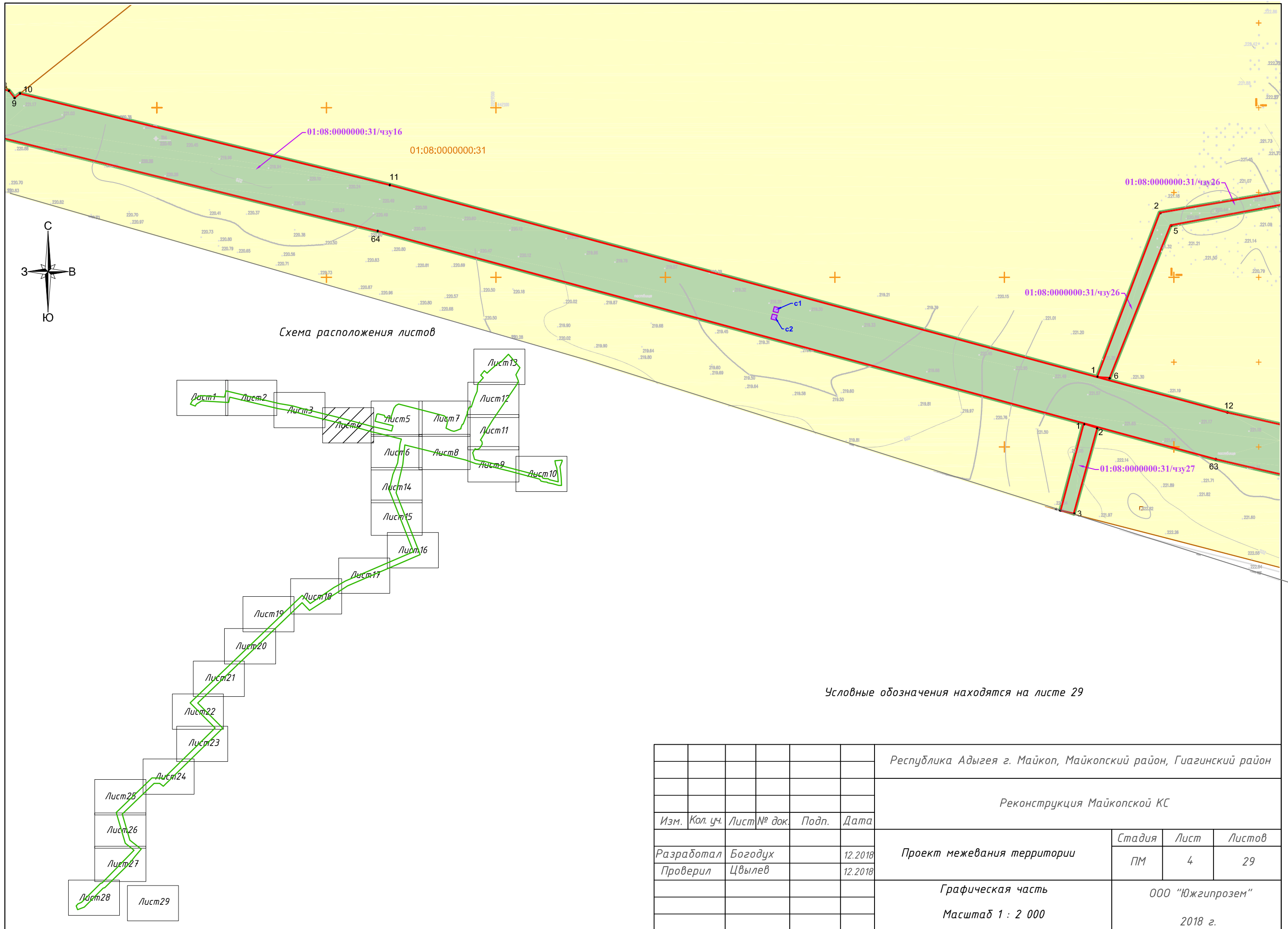


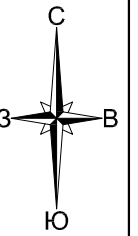
Схема расположения листов

Условные обозначения находятся на листе 29

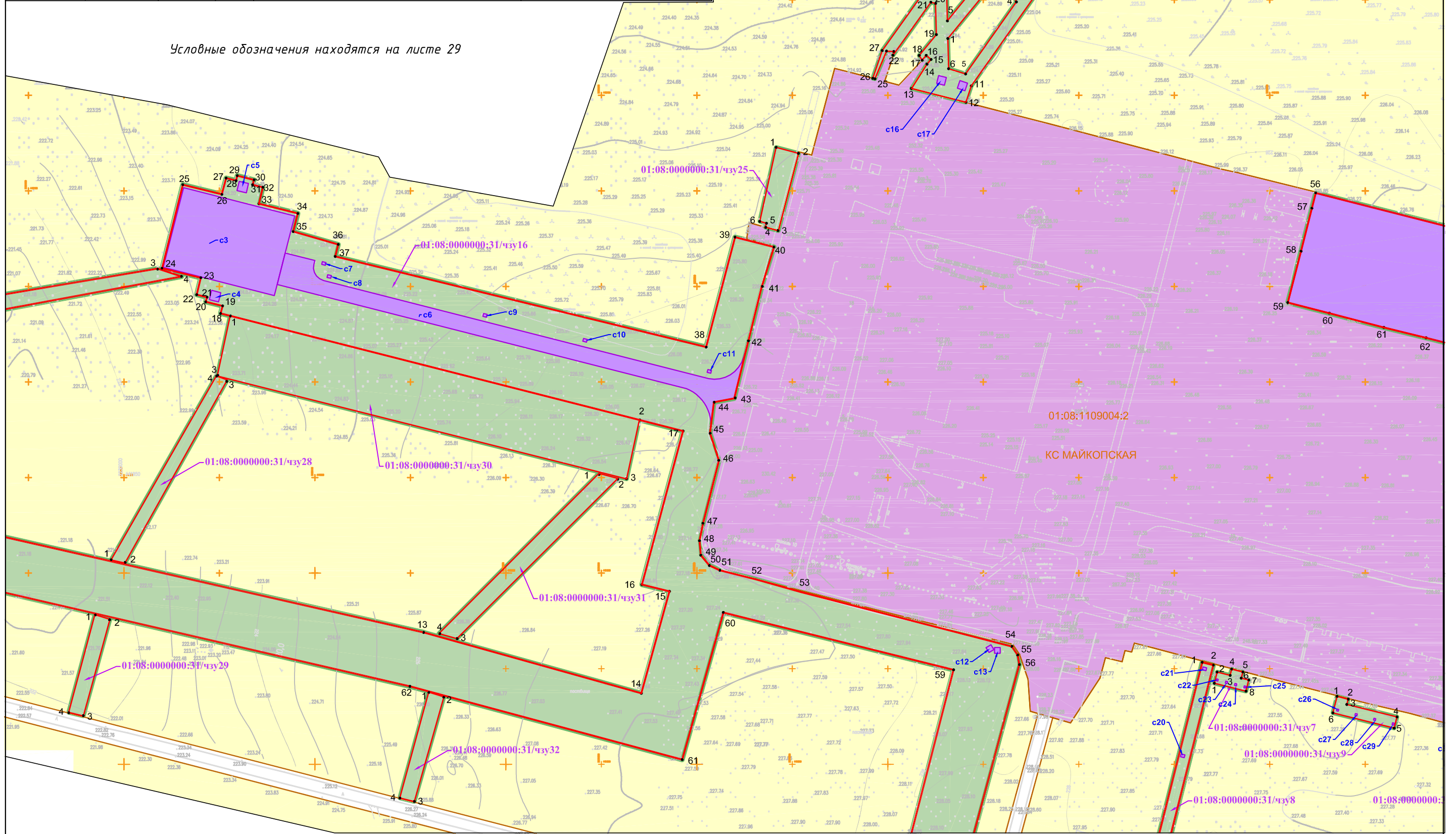
|            |          |             |       |         |   |        |                  |        |
|------------|----------|-------------|-------|---------|---|--------|------------------|--------|
|            |          |             |       |         | Республика Адыгея г. Майкоп, Майкопский район, Гуагинский район |        |                  |        |
|            |          |             |       |         | Реконструкция Майкопской КС                                     |        |                  |        |
| Изм.       | Кол. уч. | Лист № док. | Подп. | Дата    | Проект межевания территории                                     | Стадия | Лист             | Листов |
| Разработал | Богодух  |             |       | 12.2018 |   | ПМ     | 4                | 29     |
| Проверил   | Цвелев   |             |       | 12.2018 | Графическая часть   |        | ООО "Южгипрозем" |        |
|            |          |             |       |         | Масштаб 1 : 2 000   |        | 2018 г.          |        |



|   |          |             |                  |         |
|---|----------|-------------|------------------|---------|
| Республика Адыгея г. Майкоп, Майкопский район, Гиагинский район |          |             |                  |         |
| Реконструкция Майкопской КС                                     |          |             |                  |         |
| Изм.  | Кол. уч. | Лист № док. | Подп.            | Дата    |
| Разработал  | Богодух  |             |                  | 12.2018 |
| Проверил  | Цвылев   |             |                  | 12.2018 |
| Проект межевания территории                                     |          |             | Стадия           | Лист    |
|   |          |             | ПМ               | 5       |
| Графическая часть   |          |             | ООО "Южгипрозем" |         |
| Масштаб 1 : 2 000   |          |             | 2018 г.          |         |



Условные обозначения находятся на листе 29



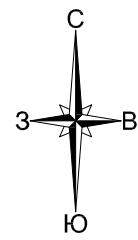
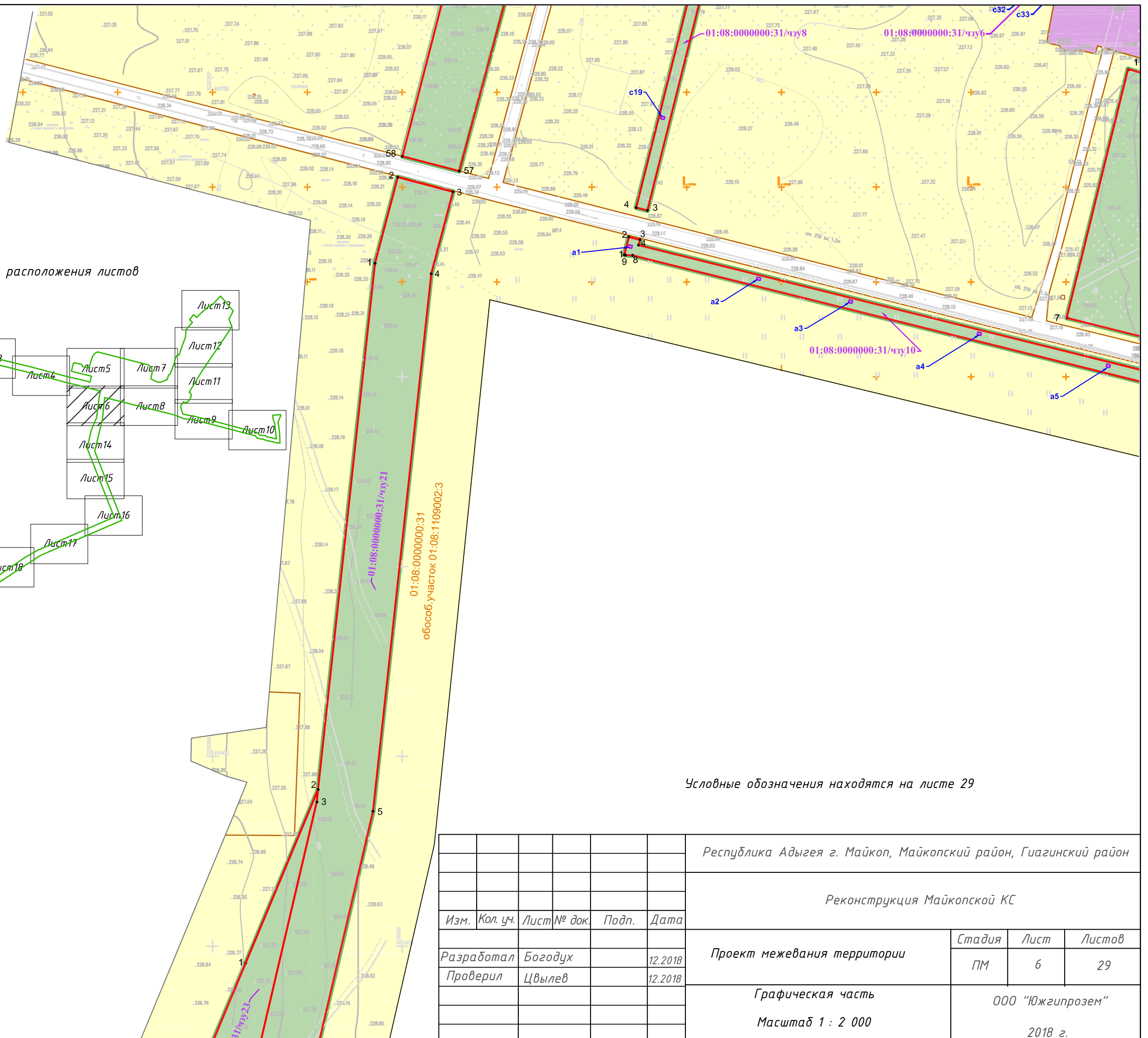
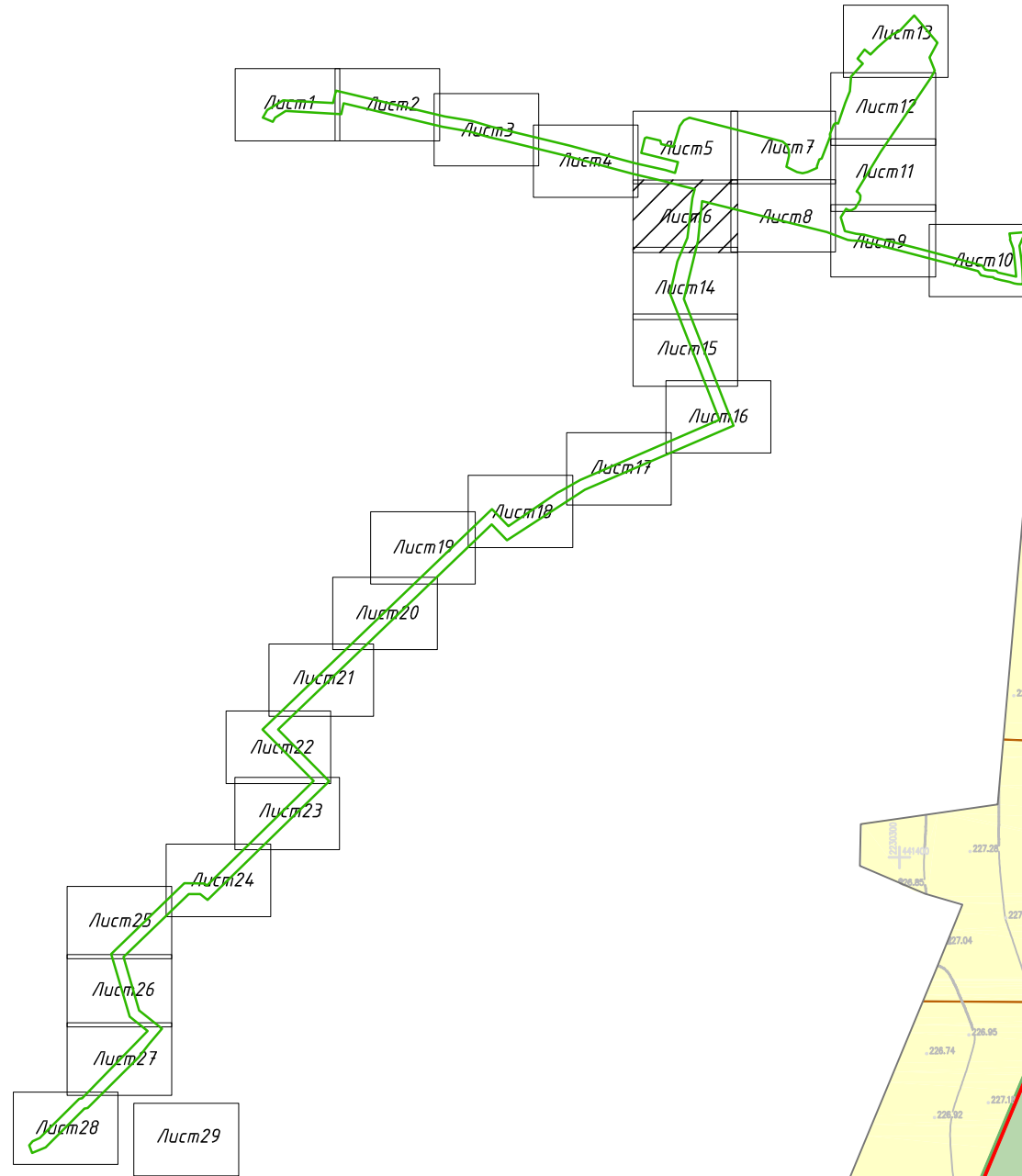


Схема расположения листов



Условные обозначения находятся на листе 29

|            |          |             |       |         |   |                  |      |        |
|------------|----------|-------------|-------|---------|---|------------------|------|--------|
|            |          |             |       |         | Республика Адыгея г. Майкоп, Майкопский район, Гуагинский район |                  |      |        |
|            |          |             |       |         | Реконструкция Майкопской КС                                     |                  |      |        |
| Изм.       | Кол. уч. | Лист № док. | Подп. | Дата    | Проект межевания территории                                     | Стадия           | Лист | Листов |
| Разработал |          | Богодух     |       | 12.2018 |   | ПМ               | 6    | 29     |
| Проверил   |          | Цвылев      |       | 12.2018 | Графическая часть<br>Масштаб 1 : 2 000                          | ООО "Южгипрозем" |      |        |
|            |          |             |       |         |   | 2018 г.          |      |        |

|   |          |      |        |       |                  |
|---|----------|------|--------|-------|------------------|
| Республика Адыгея г. Майкоп, Майкопский район, Гуагинский район |          |      |        |       |                  |
| Реконструкция Майкопской КС                                     |          |      |        |       |                  |
| Изм.  | Кол. уч. | Лист | № док. | Подп. | Дата             |
| Разработал  | Богодух  |      |        |       | 12.2018          |
| Проверил  | Цвылев   |      |        |       | 12.2018          |
| Проект межевания территории                                     |          |      |        |       | Стадия           |
|   |          |      |        |       | Лист             |
|   |          |      |        |       | Листов           |
| Графическая часть   |          |      |        |       | 000 "Южгипрозем" |
| Масштаб 1 : 2 000   |          |      |        |       | 2018 г.          |

Условные обозначения находятся на листе 29

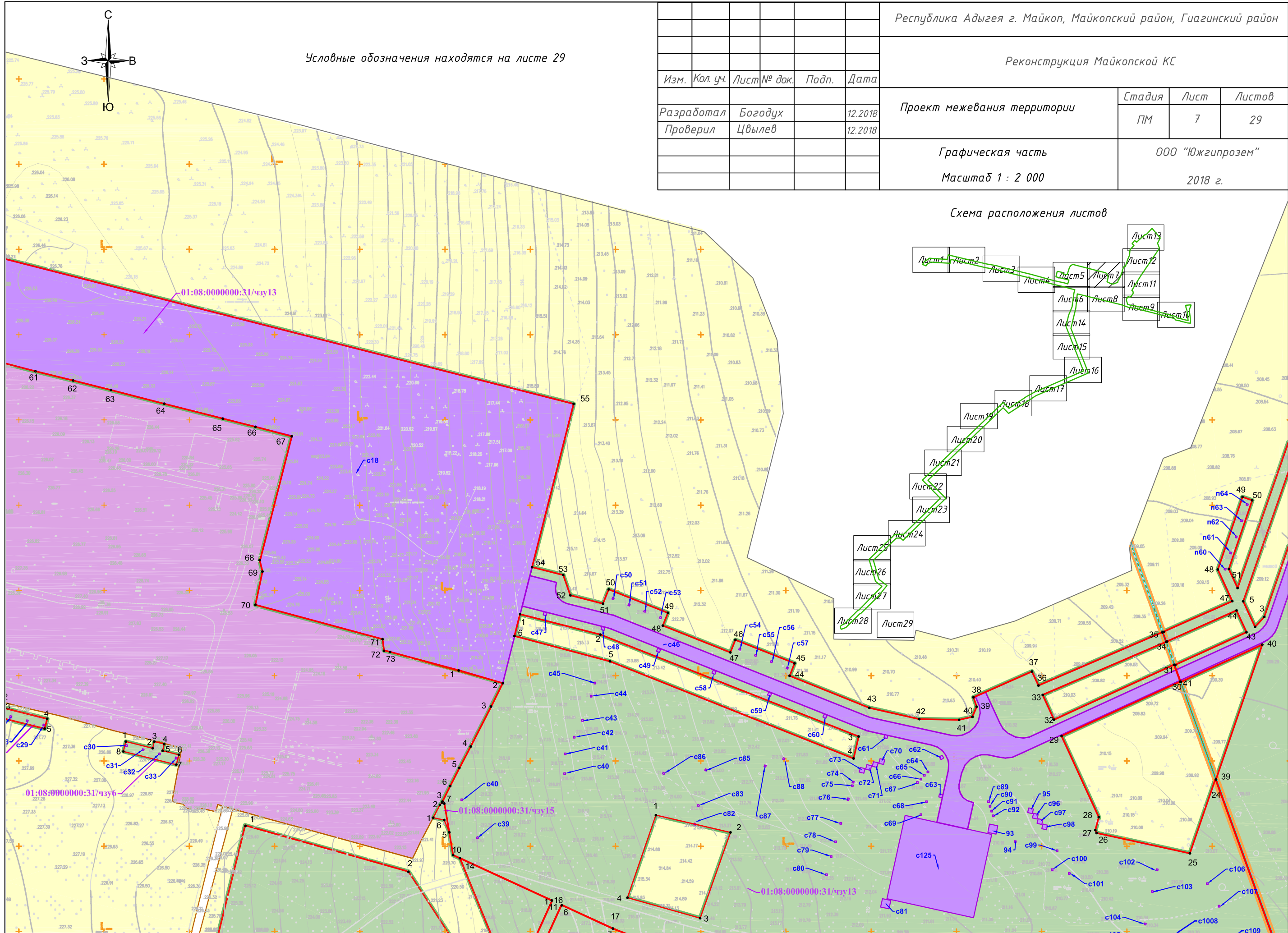
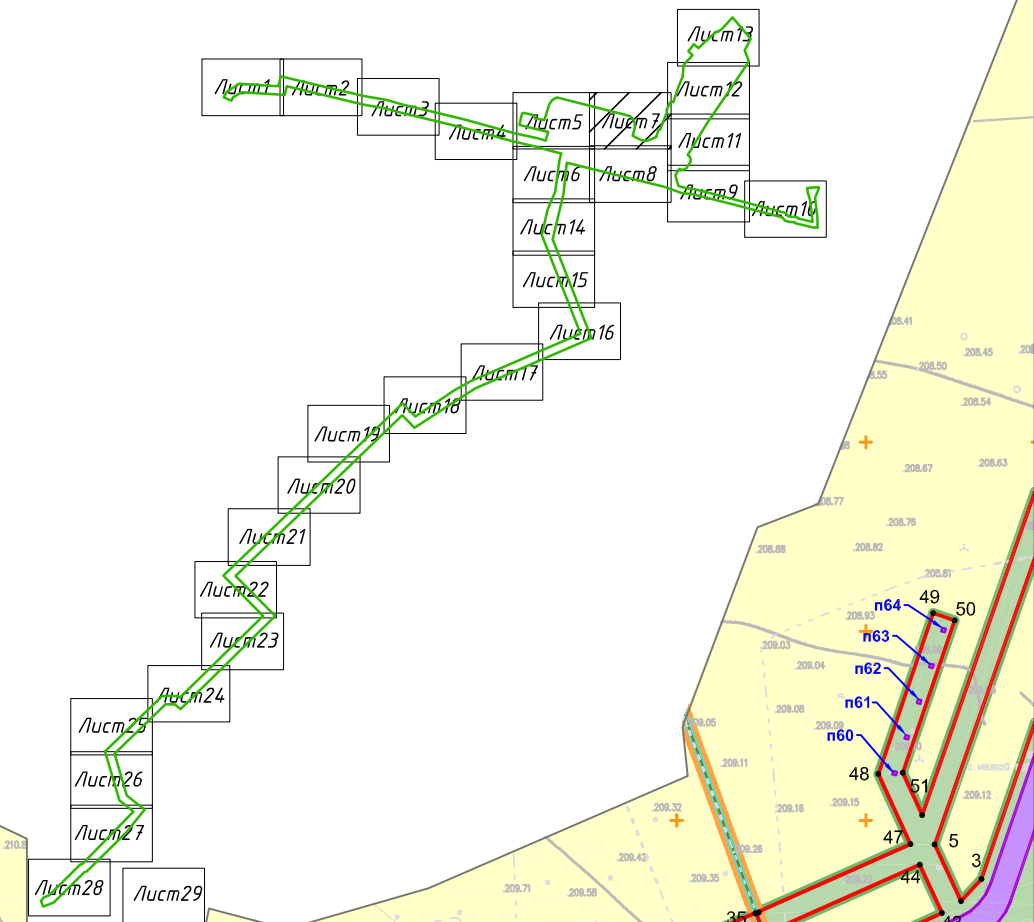


Схема расположения листов



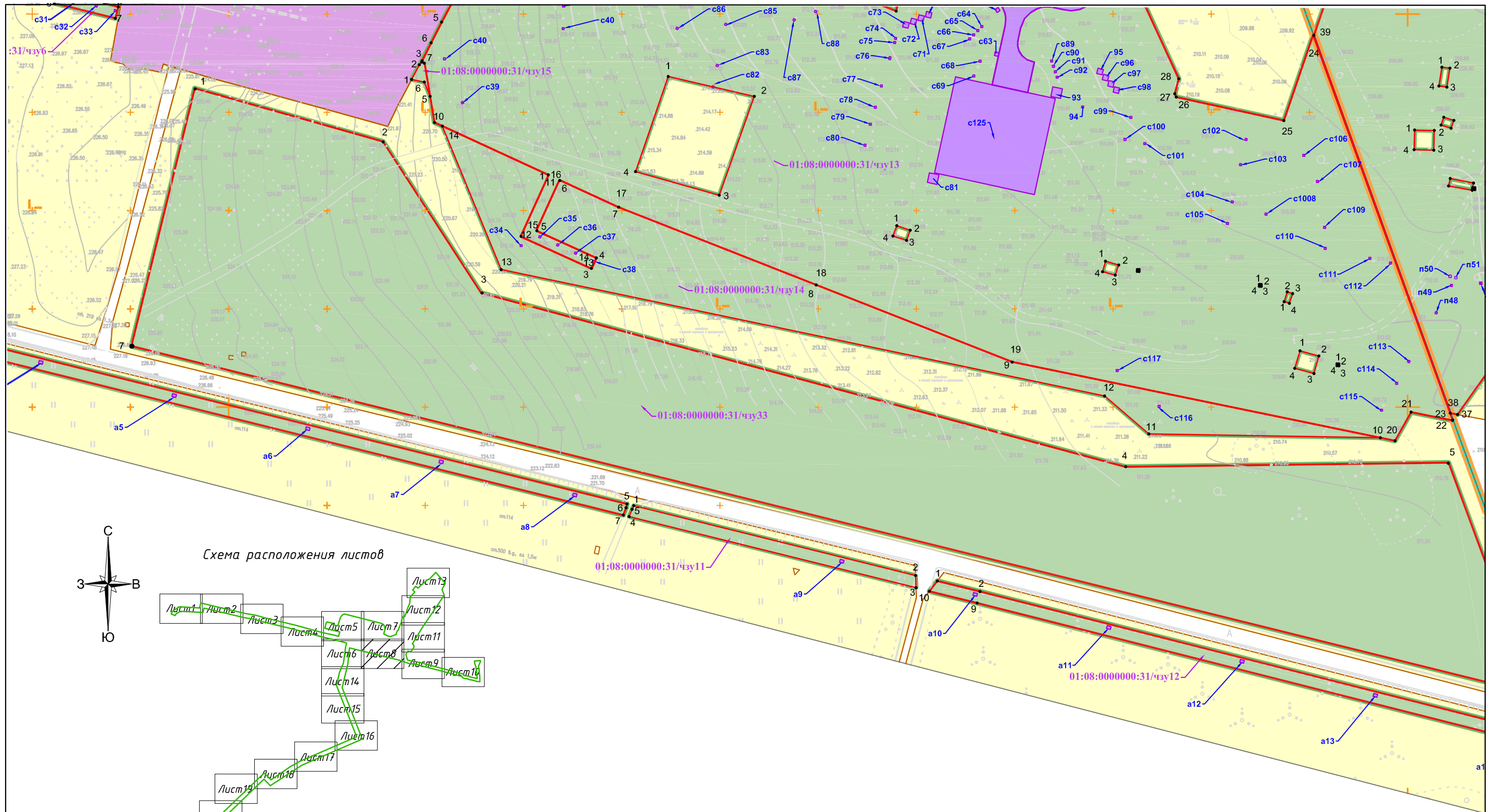
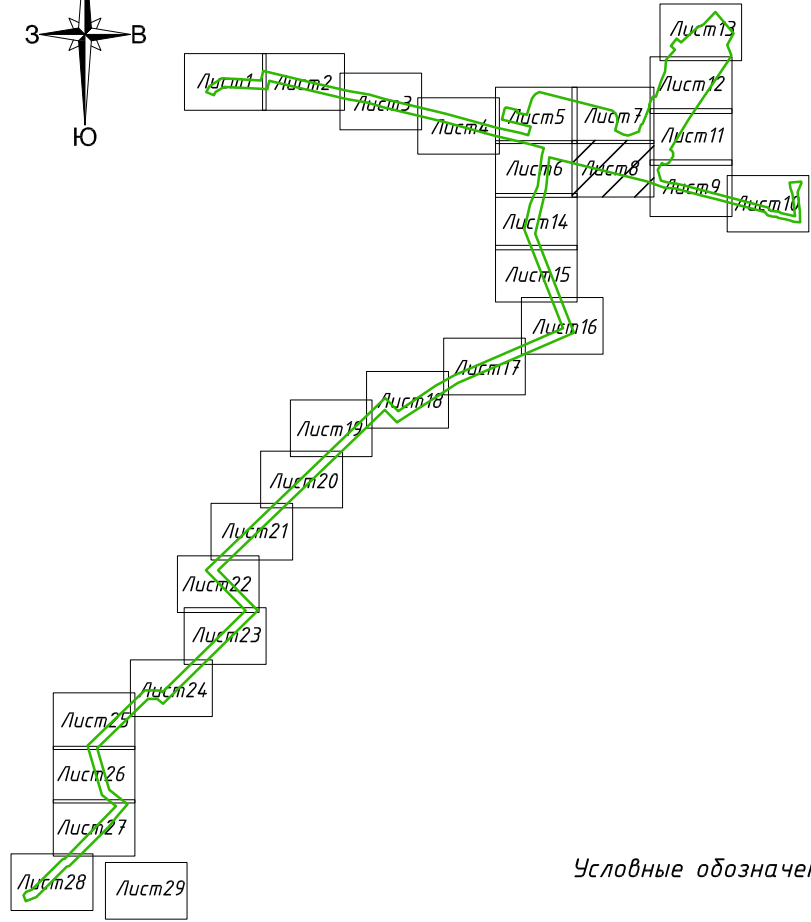


Схема расположения листов



Условные обозначения находятся на листе 29

|                    |          |             |       |      |   |        |                  |        |
|--------------------|----------|-------------|-------|------|---|--------|------------------|--------|
|                    |          |             |       |      | Республика Адыгея г. Майкоп, Майкопский район, Гиагинский район |        |                  |        |
|                    |          |             |       |      | Реконструкция Майкопской КС                                     |        |                  |        |
| Изм.               | Кол. уч. | Лист № док. | Подп. | Дата | Проект межевания территории                                     | Стадия | Лист             | Листов |
|                    |          |             |       |      |   | ПМ     | 8                | 29     |
| Разработал Богодух |          |             |       |      |   |        | 000 "Южгипрозем" |        |
| Проверил Цвильев   |          |             |       |      |   |        | 2018 г.          |        |
|                    |          |             |       |      | Графическая часть   |        |                  |        |
|                    |          |             |       |      | Масштаб 1 : 2 000   |        |                  |        |

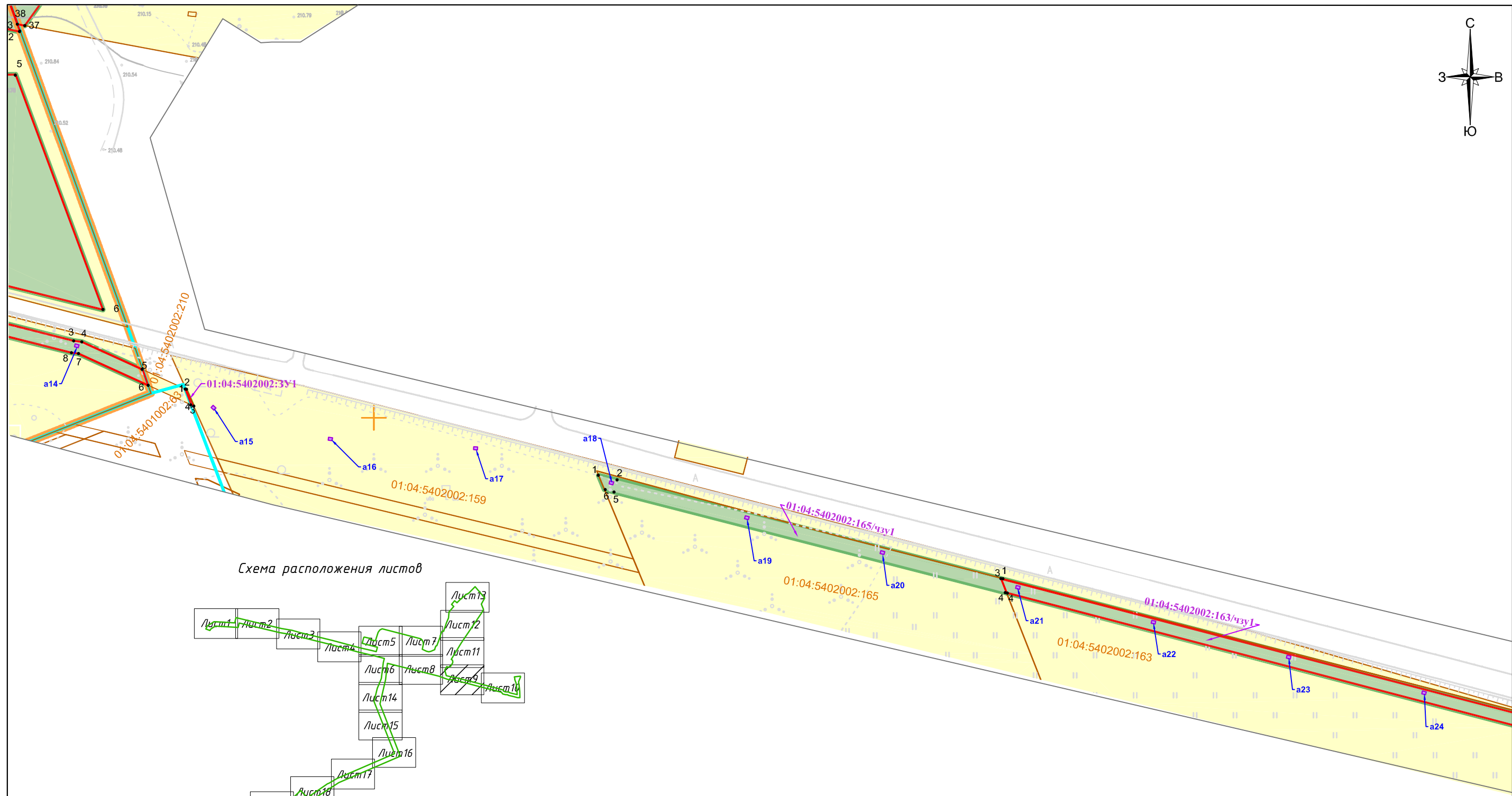
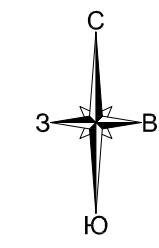
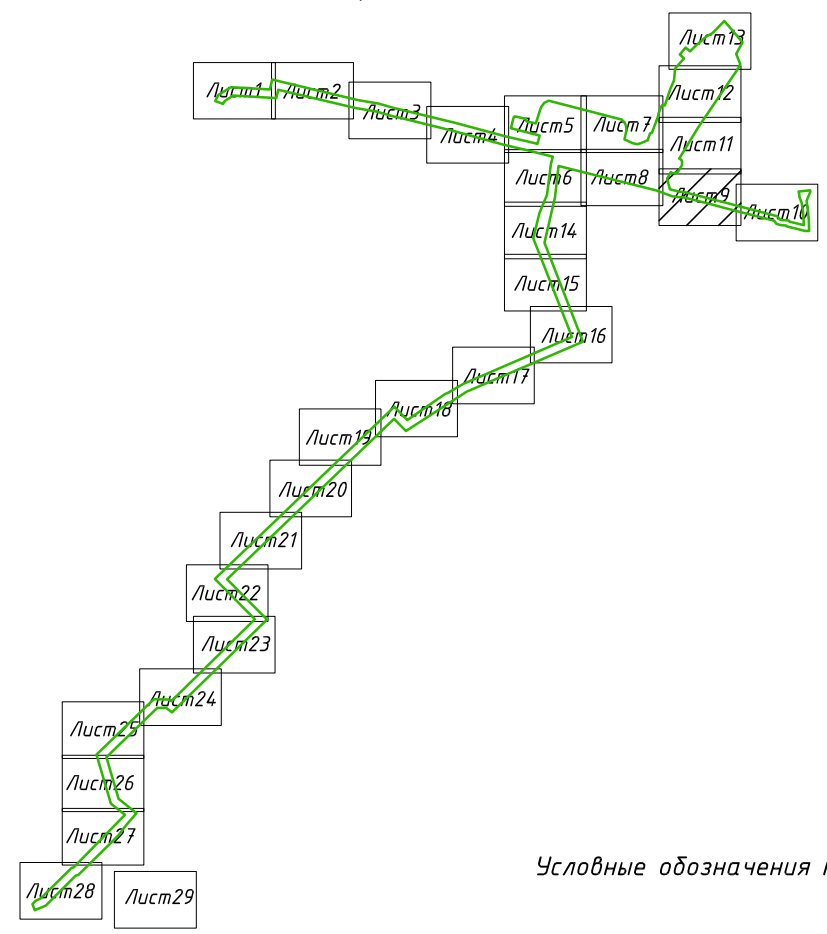


Схема расположения листов



Условные обозначения находятся на листе 29

|            |          |             |       |         |   |        |                  |        |  |
|------------|----------|-------------|-------|---------|---|--------|------------------|--------|--|
|            |          |             |       |         | Республика Адыгея г. Майкоп, Майкопский район, Гуагинский район |        |                  |        |  |
|            |          |             |       |         | Реконструкция Майкопской КС                                     |        |                  |        |  |
| Изм.       | Кол. уч. | Лист № док. | Подп. | Дата    | Проект межевания территории                                     | Стадия | Лист             | Листов |  |
| Разработал |          | Богодух     |       | 12.2018 |   | ПМ     | 9                | 31     |  |
| Проверил   |          | Цвылев      |       | 12.2018 |   |        | ООО "Южгипрозем" |        |  |
|            |          |             |       |         | Графическая часть   |        | 2018 г.          |        |  |
|            |          |             |       |         | Масштаб 1 : 2 000   |        |                  |        |  |

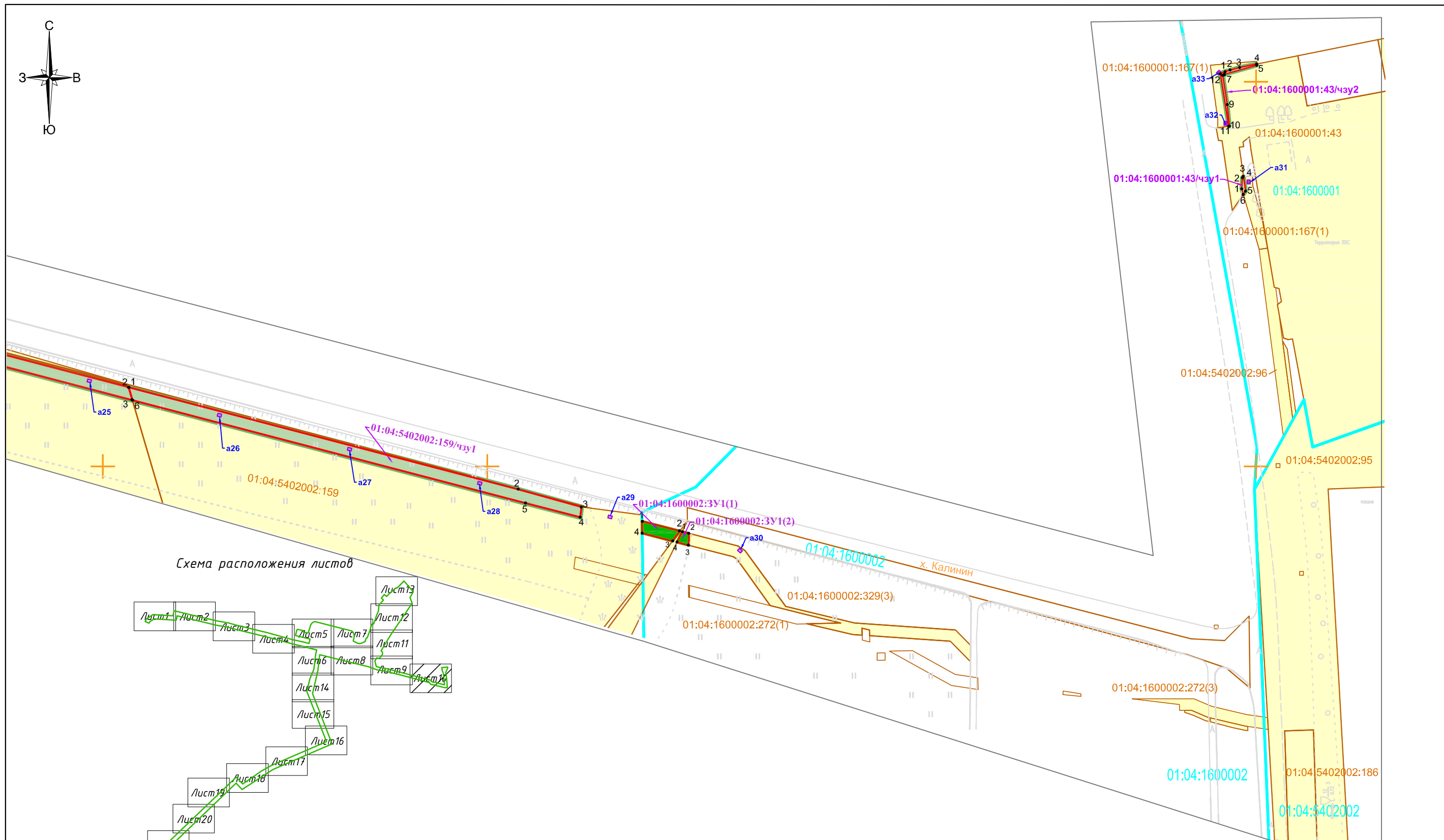
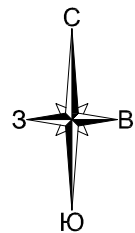
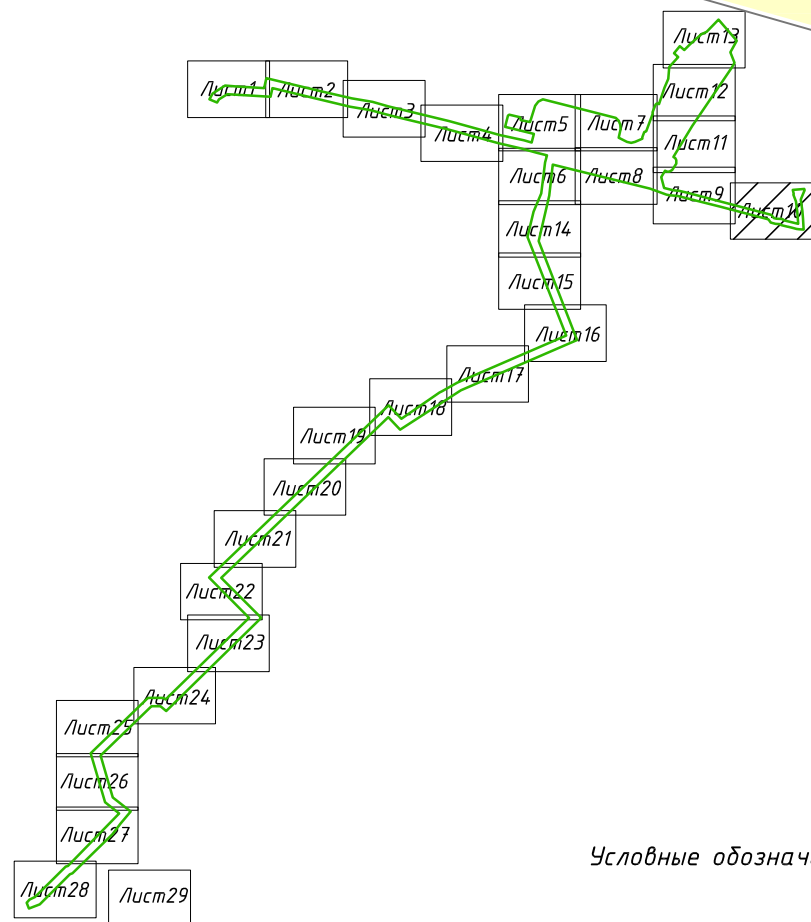


Схема расположения листов



Условные обозначения находятся на листе 29

|            |          |             |       |         |   |                  |      |        |
|------------|----------|-------------|-------|---------|---|------------------|------|--------|
|            |          |             |       |         | Республика Адыгея г. Майкоп, Майкопский район, Гиагинский район |                  |      |        |
|            |          |             |       |         | Реконструкция Майкопской КС                                     |                  |      |        |
| Изм.       | Кол. уч. | Лист № док. | Подп. | Дата    | Проект межевания территории                                     | Стадия           | Лист | Листов |
| Разработал |          | Богодух     |       | 12.2018 |   | ПМ               | 10   | 29     |
| Проверил   |          | Цвелев      |       | 12.2018 | Графическая часть<br>Масштаб 1 : 2 000                          | ООО "Южгипрозем" |      |        |
|            |          |             |       |         |   | 2018 г.          |      |        |

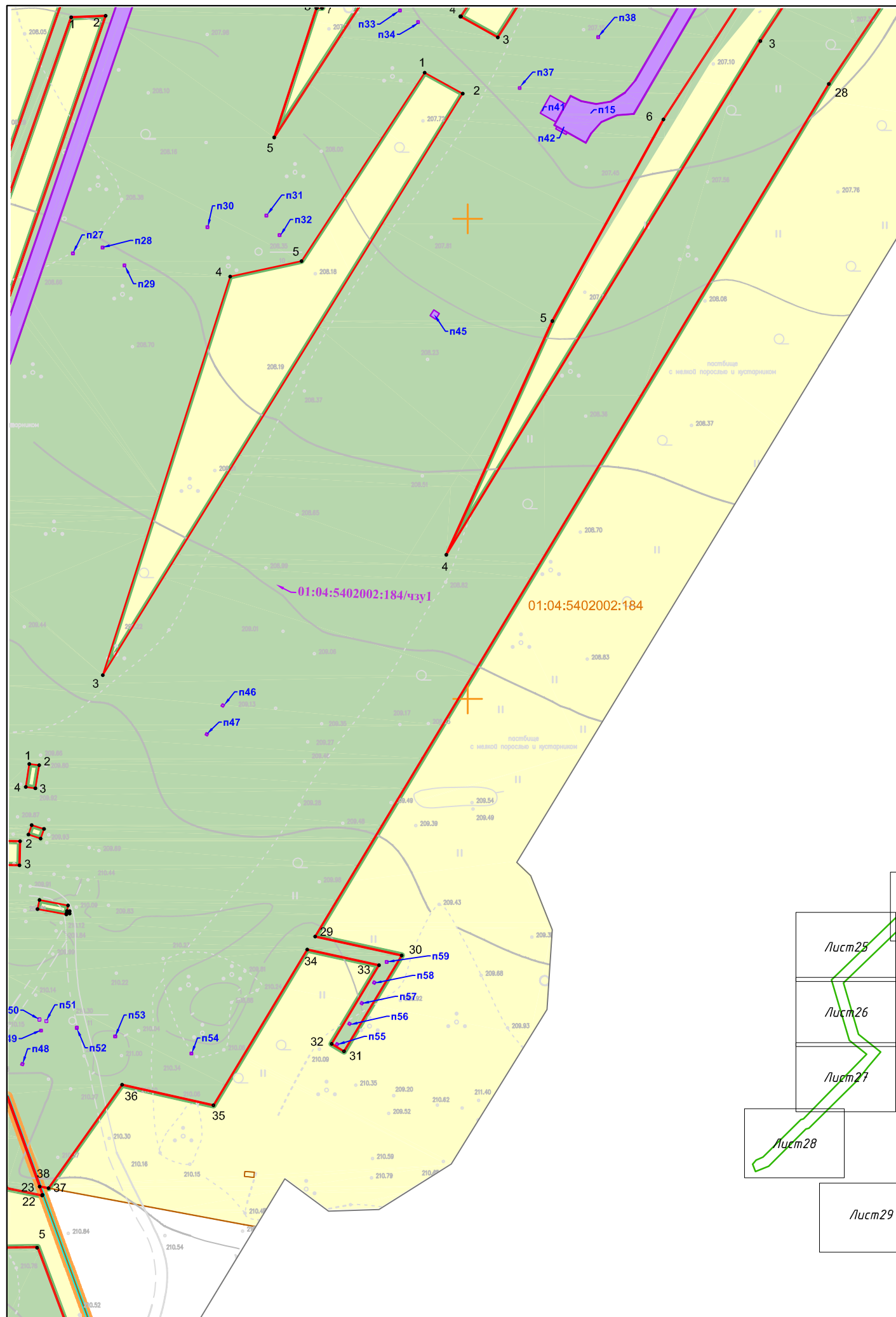
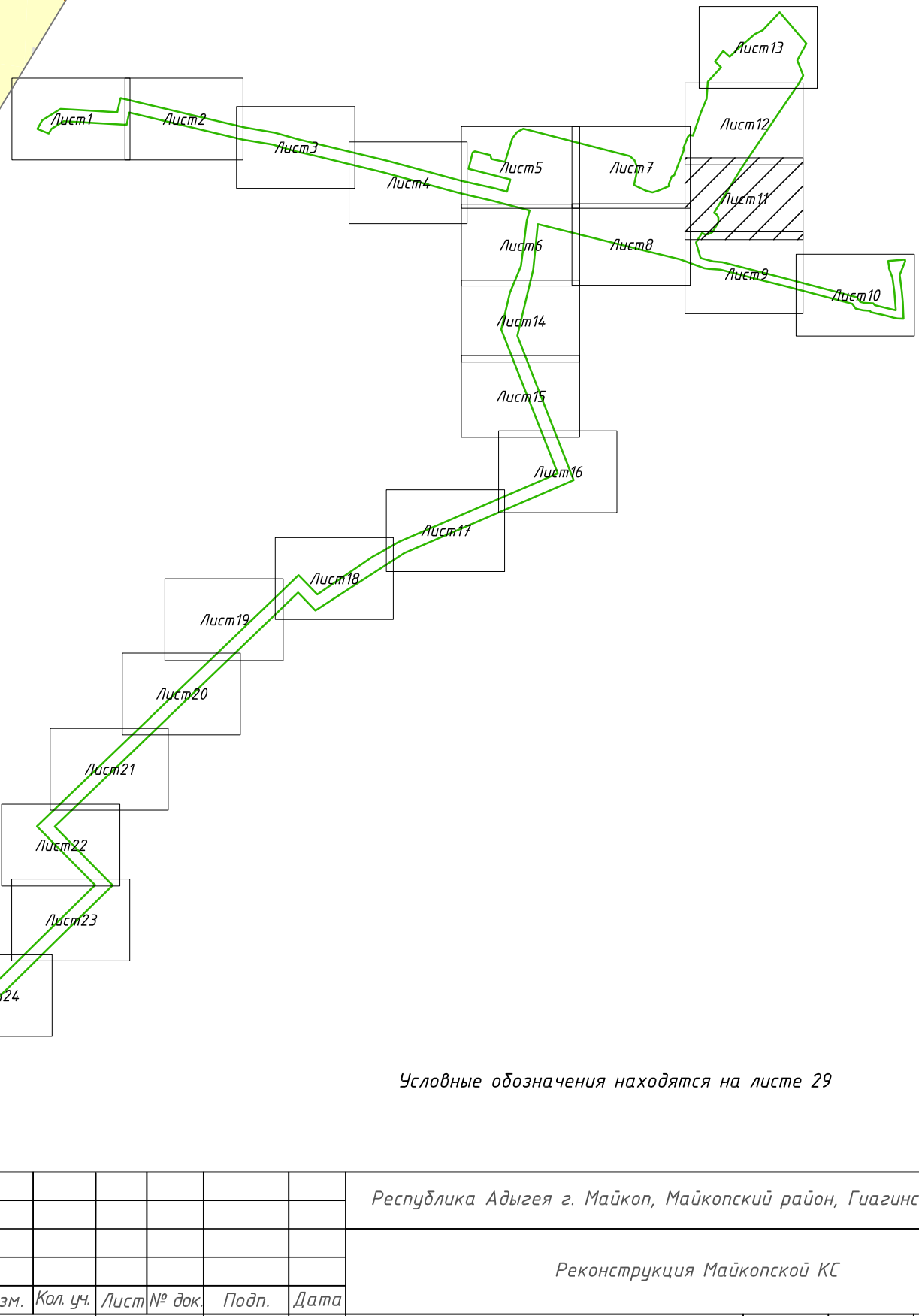


Схема расположения листов



Условные обозначения находятся на листе 29

|      |          |             |       |      |   |        |                  |        |
|------|----------|-------------|-------|------|---|--------|------------------|--------|
|      |          |             |       |      | Республика Адыгея г. Майкоп, Майкопский район, Гуагинский район |        |                  |        |
|      |          |             |       |      | Реконструкция Майкопской КС                                     |        |                  |        |
| Изм. | Кол. уч. | Лист № док. | Подп. | Дата | Проект межевания территории                                     | Стадия | Лист             | Листов |
|      |          |             |       |      |   | ПМ     | 11               | 29     |
|      |          |             |       |      | Графическая часть   |        | ООО "Южгипрозем" |        |
|      |          |             |       |      | Масштаб 1 : 2 000   |        | 2018 г.          |        |

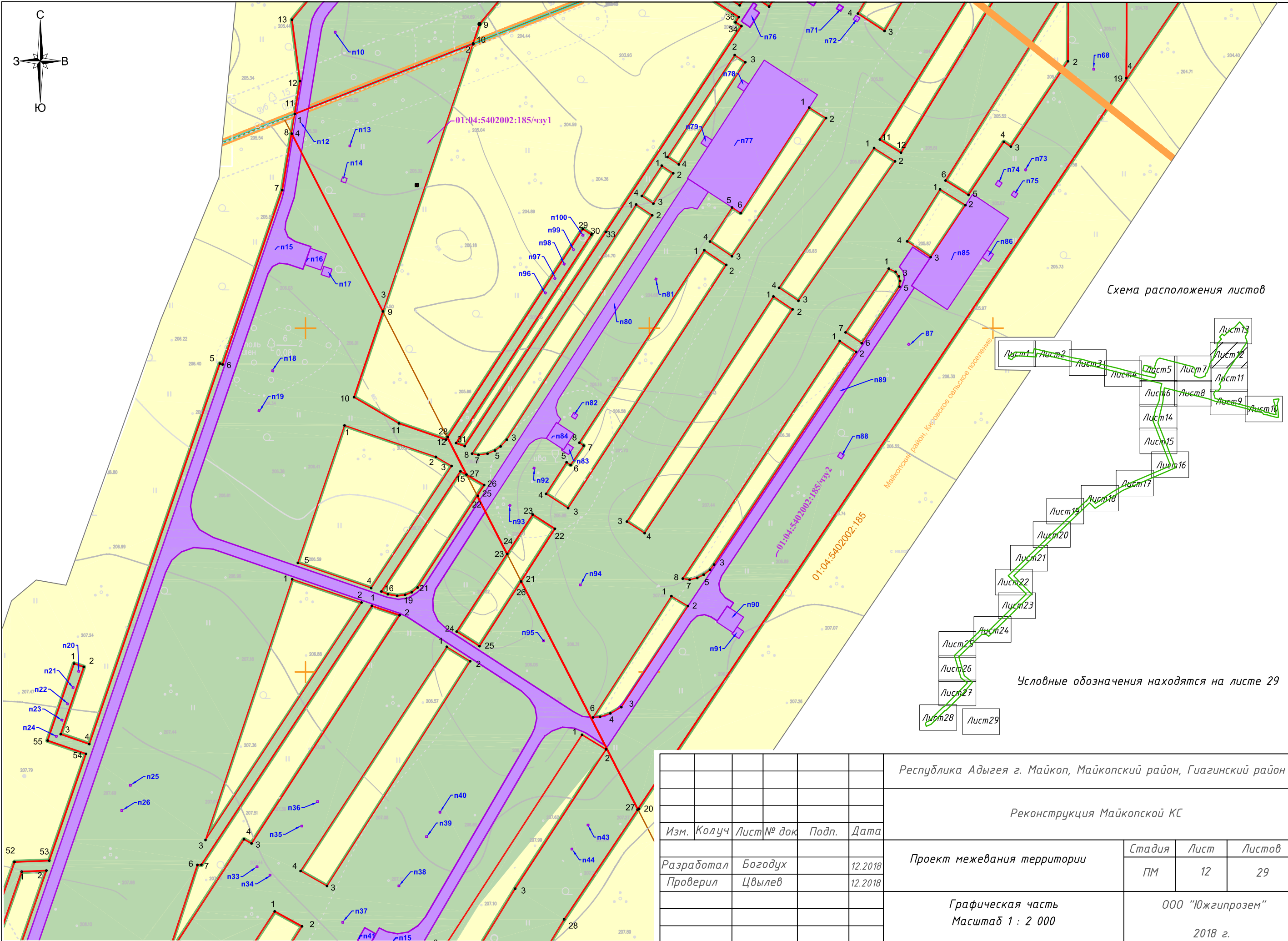
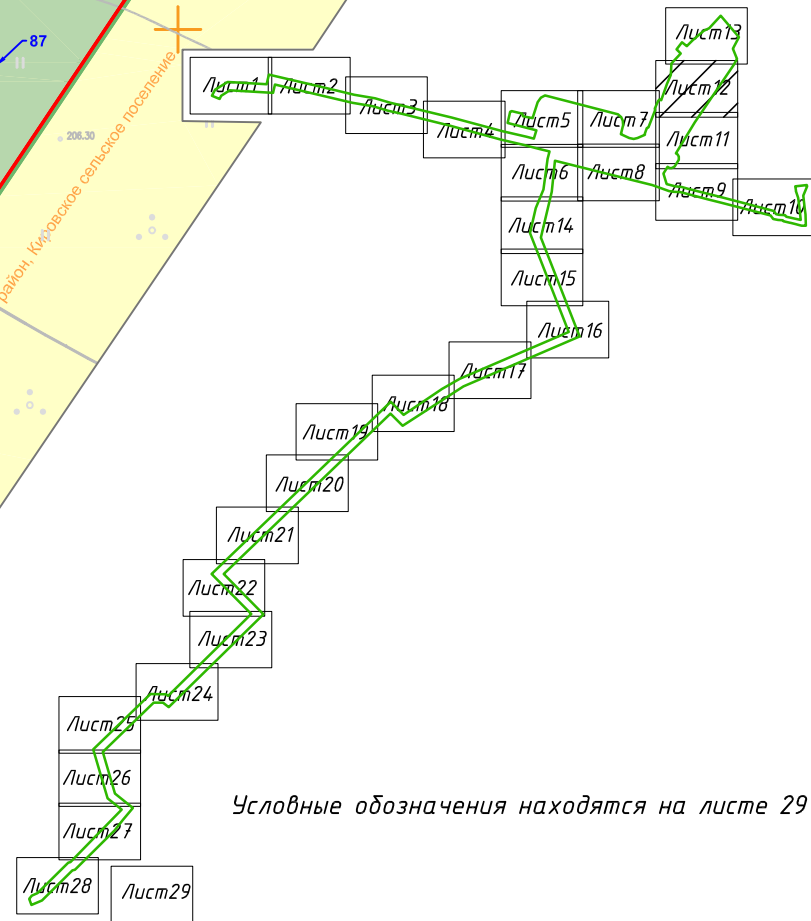


Схема расположения листов



Условные обозначения находятся на листе 29

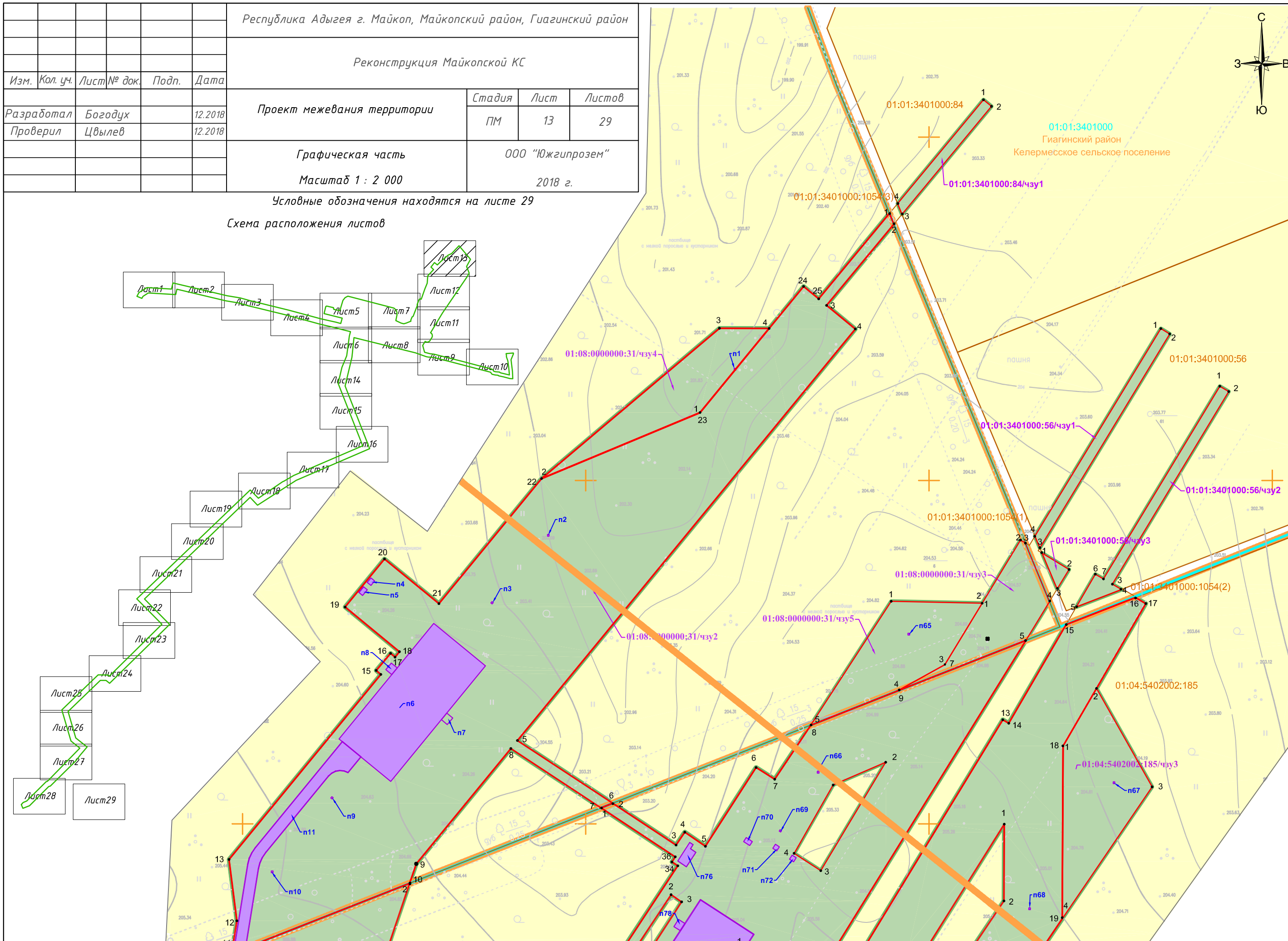
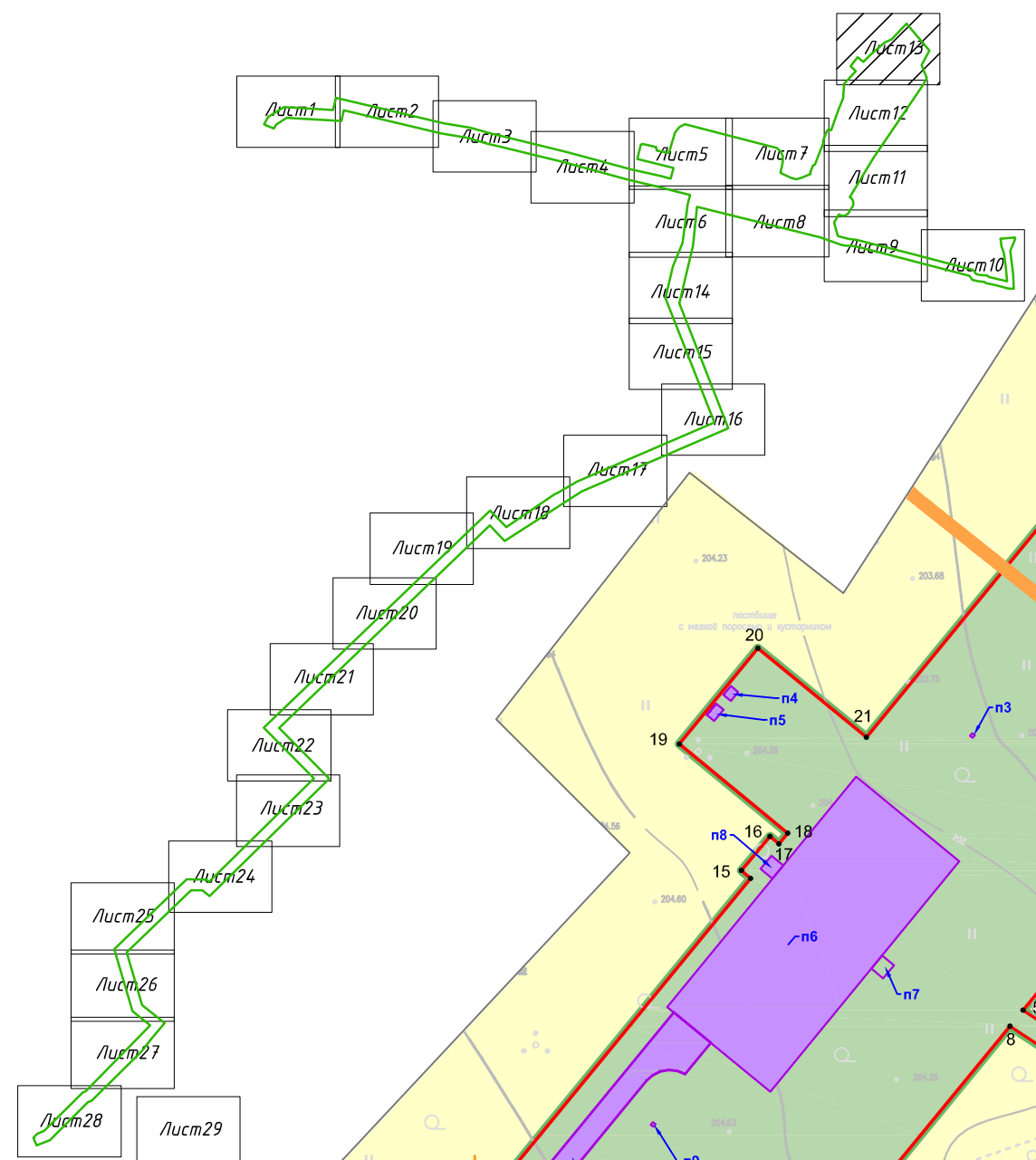
|            |         |            |       |   |                             |                  |        |    |
|------------|---------|------------|-------|---|-----------------------------|------------------|--------|----|
|            |         |            |       | Республика Адыгея г. Майкоп, Майкопский район, Гиагинский район |                             |                  |        |    |
|            |         |            |       | Реконструкция Майкопской КС                                     |                             |                  |        |    |
| Изм.       | Колуч   | Лист № док | Подп. | Дата  | Стадия                      | Лист             | Листов |    |
| Разработал | Богодуч |            |       | 12.2018   | Проект межевания территории | ПМ               | 12     | 29 |
| Проверил   | Цвильев |            |       | 12.2018   |                             |                  |        |    |
|            |         |            |       | Графическая часть<br>Масштаб 1 : 2 000                          |                             | ООО "Южгипрозем" |        |    |
|            |         |            |       |   |                             | 2018 г.          |        |    |



|   |          |      |        |                  |         |
|---|----------|------|--------|------------------|---------|
| Республика Адыгея г. Майкоп, Майкопский район, Гиагинский район |          |      |        |                  |         |
| Реконструкция Майкопской КС                                     |          |      |        |                  |         |
| Изм.  | Кол. уч. | Лист | № док. | Подп.            | Дата    |
| Разработал  | Богодух  |      |        |                  | 12.2018 |
| Проверил  | Цвылев   |      |        |                  | 12.2018 |
| Проект межевания территории                                     |          |      |        | Стадия           | Лист    |
|   |          |      |        | ПМ               | 13      |
|   |          |      |        | Листов           | 29      |
| Графическая часть   |          |      |        | ООО "Южгипрозем" |         |
| Масштаб 1 : 2 000   |          |      |        | 2018 г.          |         |

Условные обозначения находятся на листе 29

Схема расположения листов



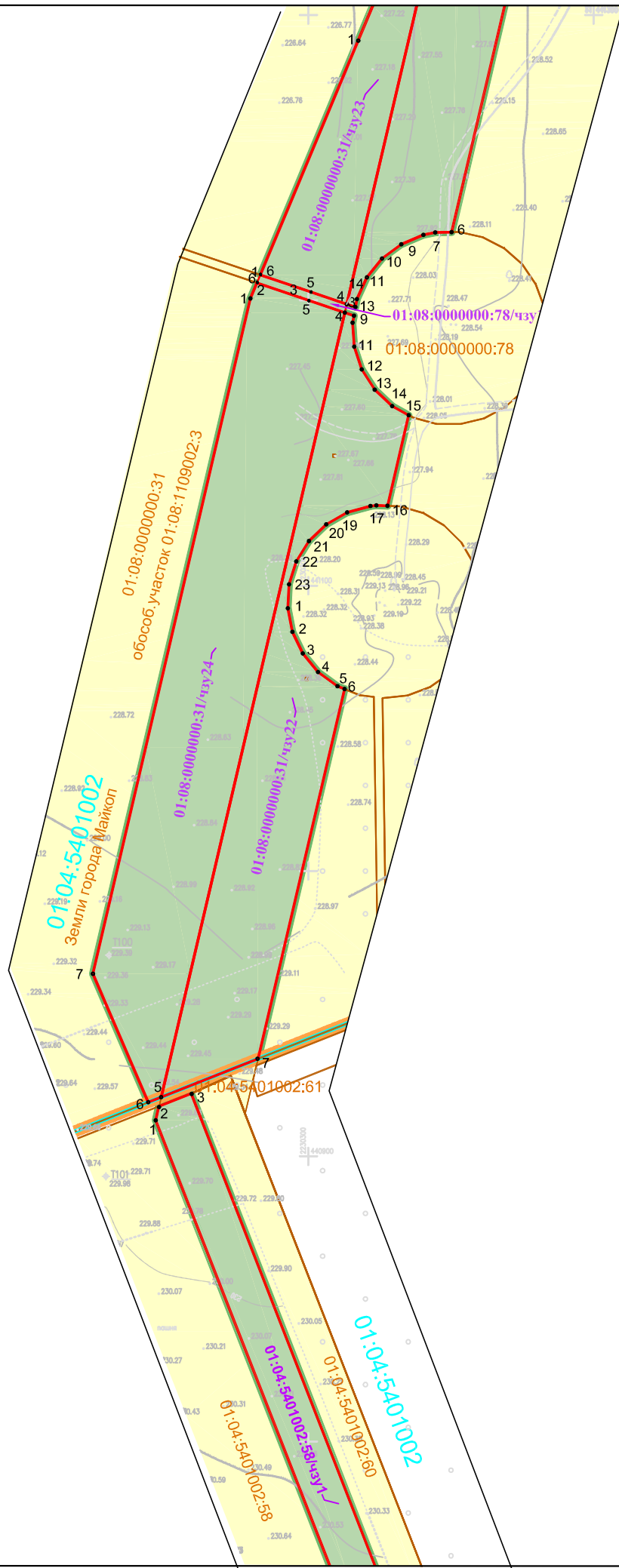
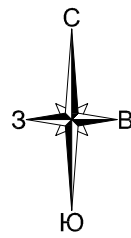
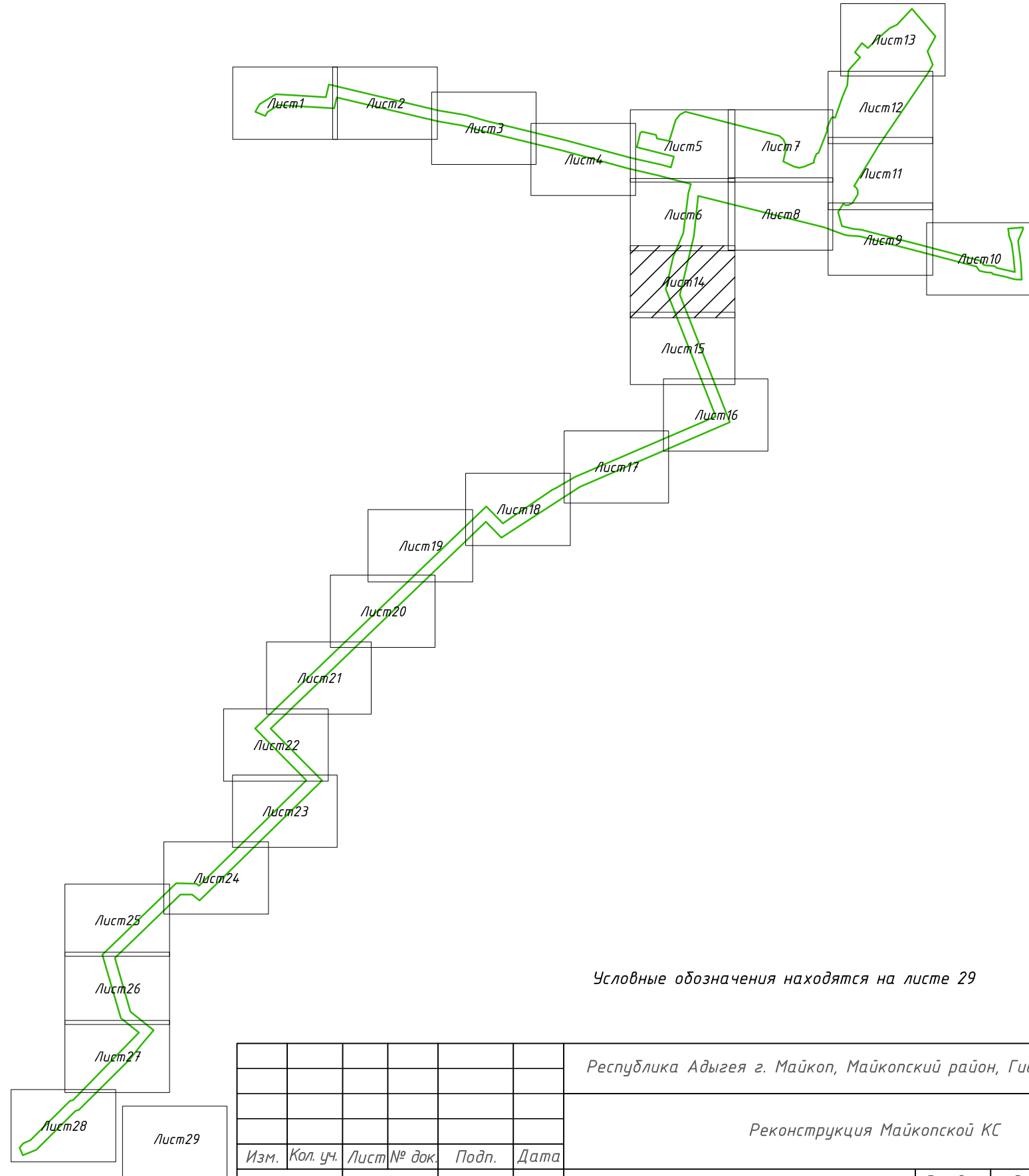


Схема расположения листов



Условные обозначения находятся на листе 29

|            |          |             |       |         |   |                  |      |        |
|------------|----------|-------------|-------|---------|---|------------------|------|--------|
|            |          |             |       |         | Республика Адыгея г. Майкоп, Майкопский район, Гуагинский район |                  |      |        |
|            |          |             |       |         | Реконструкция Майкопской КС                                     |                  |      |        |
| Изм.       | Кол. уч. | Лист № док. | Подп. | Дата    | Проект межевания территории                                     | Стадия           | Лист | Листов |
| Разработал | Богодух  |             |       | 12.2018 |   | ПМ               | 14   | 29     |
| Проверил   | Цвильев  |             |       | 12.2018 | Графическая часть<br>Масштаб 1 : 2 000                          | ООО "Южгипрозем" |      |        |
|            |          |             |       |         |   | 2018 г.          |      |        |

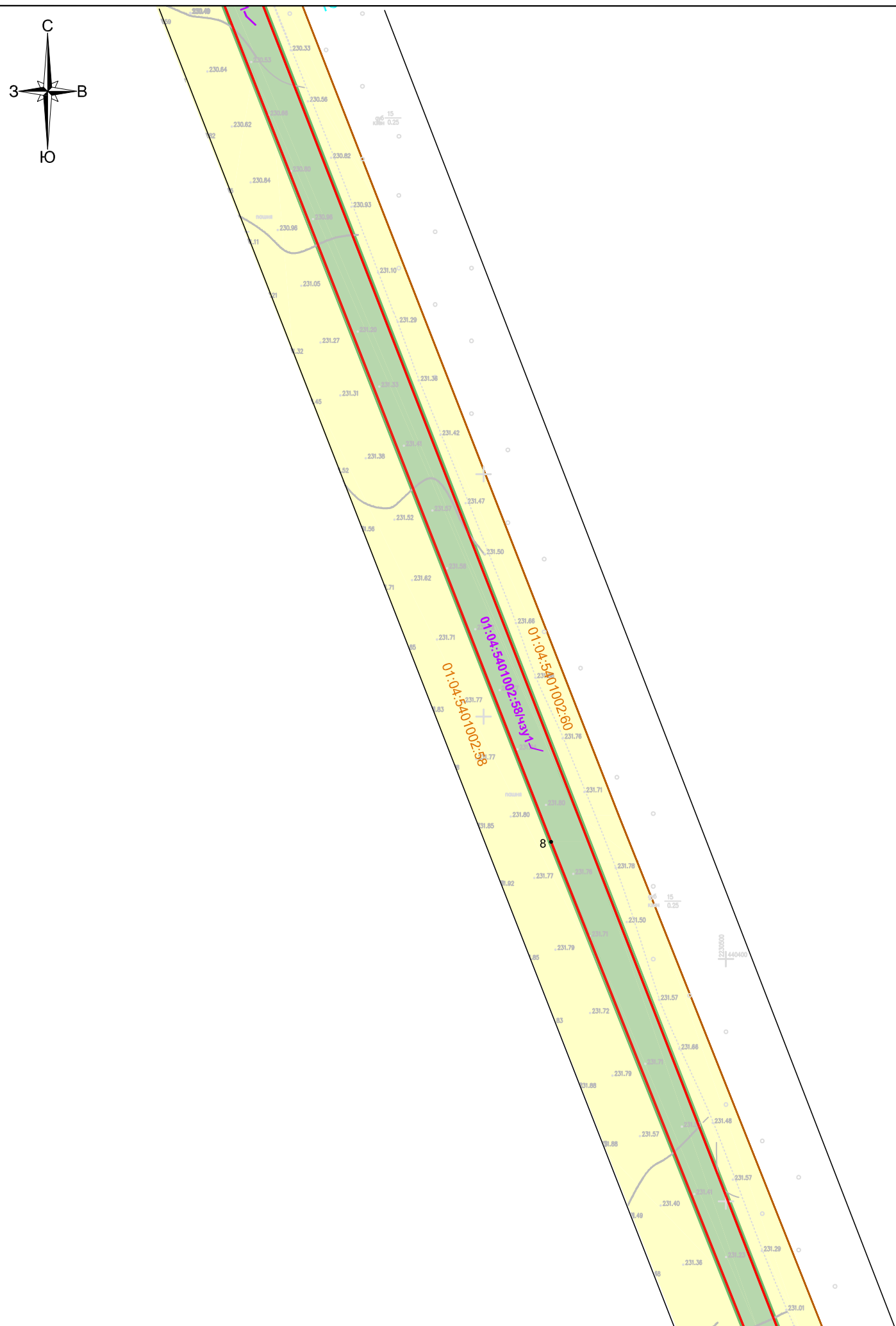
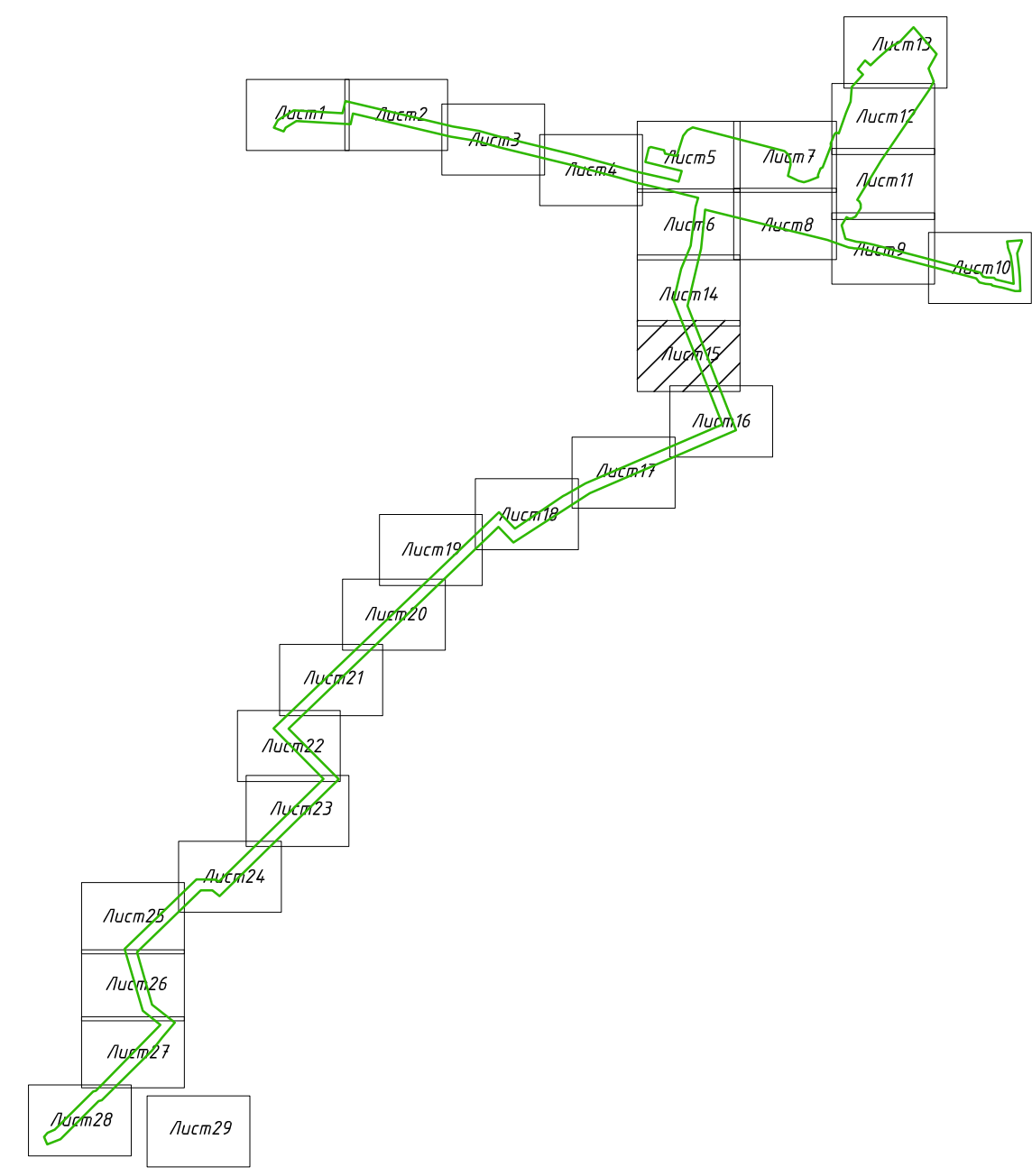


Схема расположения листов



Условные обозначения находятся на листе 29

|            |          |             |       |         |   |        |                  |        |
|------------|----------|-------------|-------|---------|---|--------|------------------|--------|
|            |          |             |       |         | Республика Адыгея г. Майкоп, Майкопский район, Гуагинский район |        |                  |        |
|            |          |             |       |         | Реконструкция Майкопской КС                                     |        |                  |        |
| Изм.       | Кол. уч. | Лист № док. | Подп. | Дата    | Проект межевания территории                                     | Стадия | Лист             | Листов |
| Разработал |          | Богодух     |       | 12.2018 |   | ПМ     | 15               | 29     |
| Проверил   |          | Цвyleв      |       | 12.2018 |   |        |                  |        |
|            |          |             |       |         | Графическая часть<br>Масштаб 1 : 2 000                          |        | ООО "Южгипрозем" |        |
|            |          |             |       |         |   |        | 2018 г.          |        |

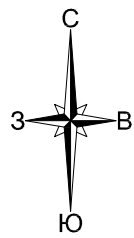
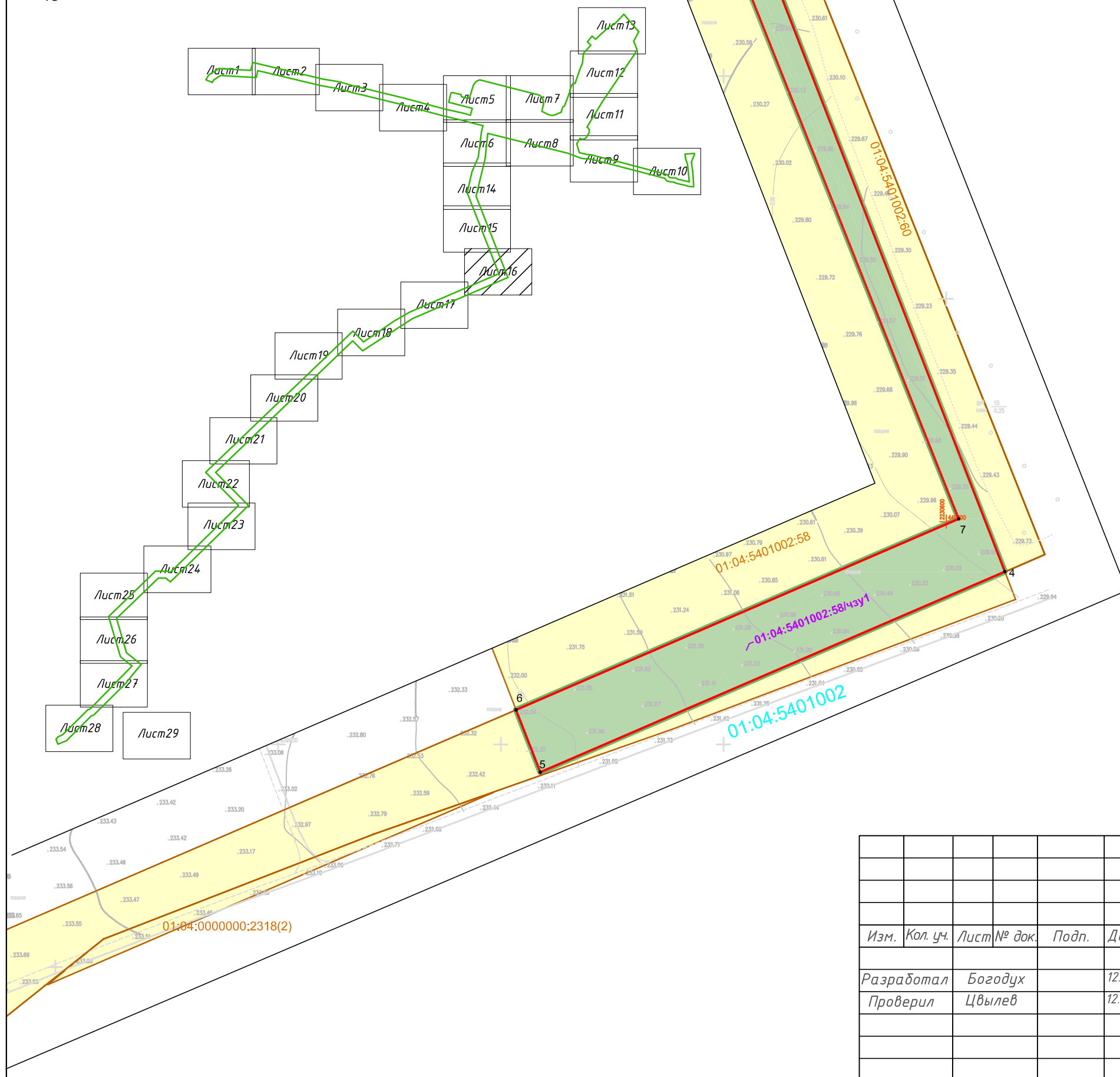


Схема расположения листов



Условные обозначения находятся на листе 29

|            |          |             |       |         |   |                   |      |        |
|------------|----------|-------------|-------|---------|---|-------------------|------|--------|
|            |          |             |       |         | Республика Адыгея г. Майкоп, Майкопский район, Гуагинский район |                   |      |        |
|            |          |             |       |         | Реконструкция Майкопской КС                                     |                   |      |        |
| Изм.       | Кол. уч. | Лист № док. | Подп. | Дата    | Проект межевания территории                                     | Стадия            | Лист | Листов |
| Разработал | Богодух  |             |       | 12.2018 |   | ПМ                | 16   | 29     |
| Проверил   | Цвелев   |             |       | 12.2018 | Чертеж межевания территории                                     | ООО "Южгипрозем"  |      |        |
|            |          |             |       |         |   | Масштаб 1 : 2 000 |      |        |
|            |          |             |       |         |   | 2018 г.           |      |        |

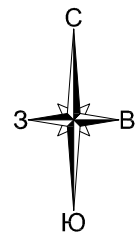
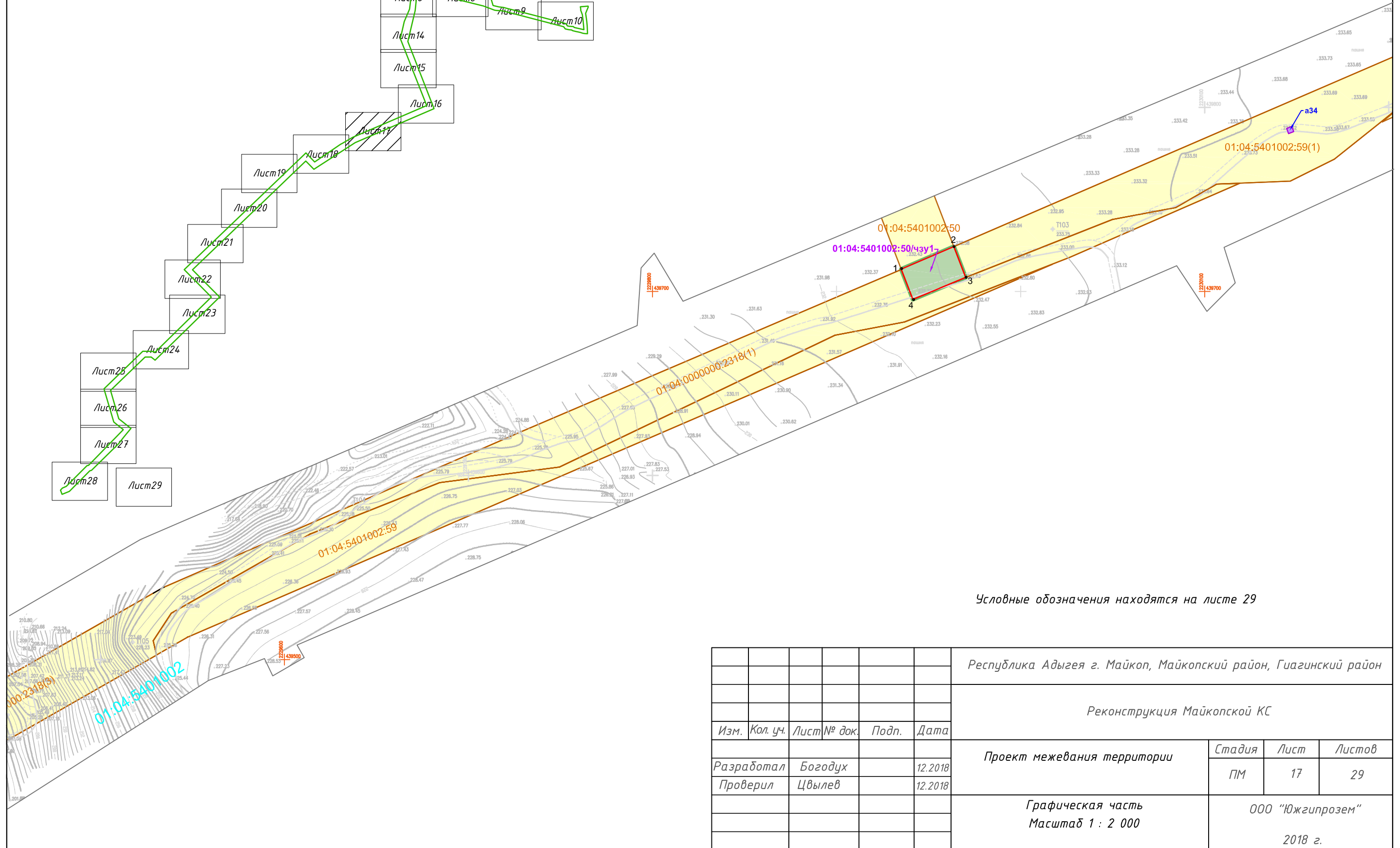
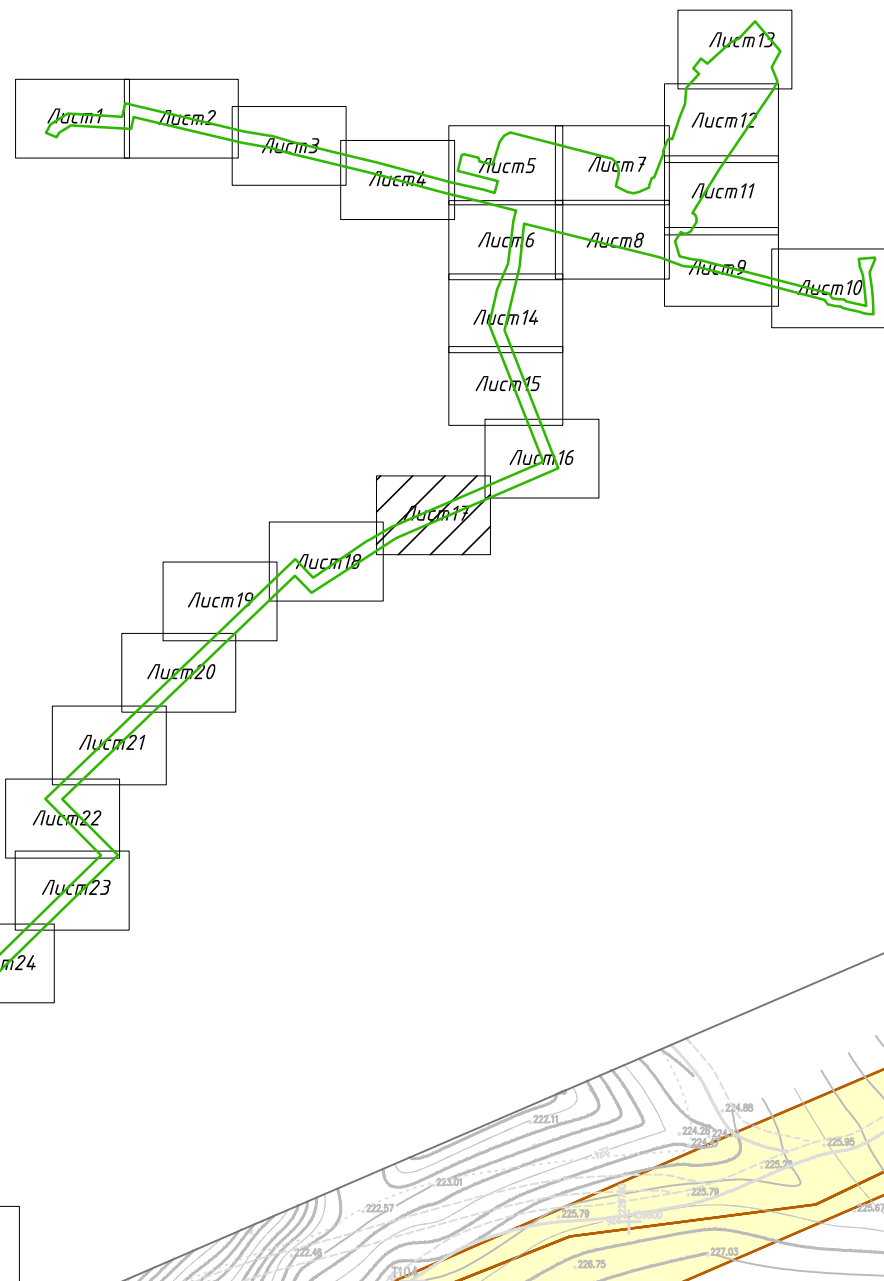


Схема расположения листов



Условные обозначения находятся на листе 29

|      |          |             |       |      |   |        |                  |        |  |
|------|----------|-------------|-------|------|---|--------|------------------|--------|--|
|      |          |             |       |      | Республика Адыгея г. Майкоп, Майкопский район, Гуагинский район |        |                  |        |  |
|      |          |             |       |      | Реконструкция Майкопской КС                                     |        |                  |        |  |
| Изм. | Кол. уч. | Лист № док. | Подп. | Дата | Проект межевания территории                                     | Стадия | Лист             | Листов |  |
|      |          |             |       |      |   | ПМ     | 17               | 29     |  |
|      |          |             |       |      | Графическая часть<br>Масштаб 1 : 2 000                          |        | ООО "Южгипрозем" |        |  |
|      |          |             |       |      |   |        | 2018 г.          |        |  |

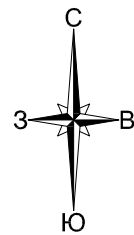
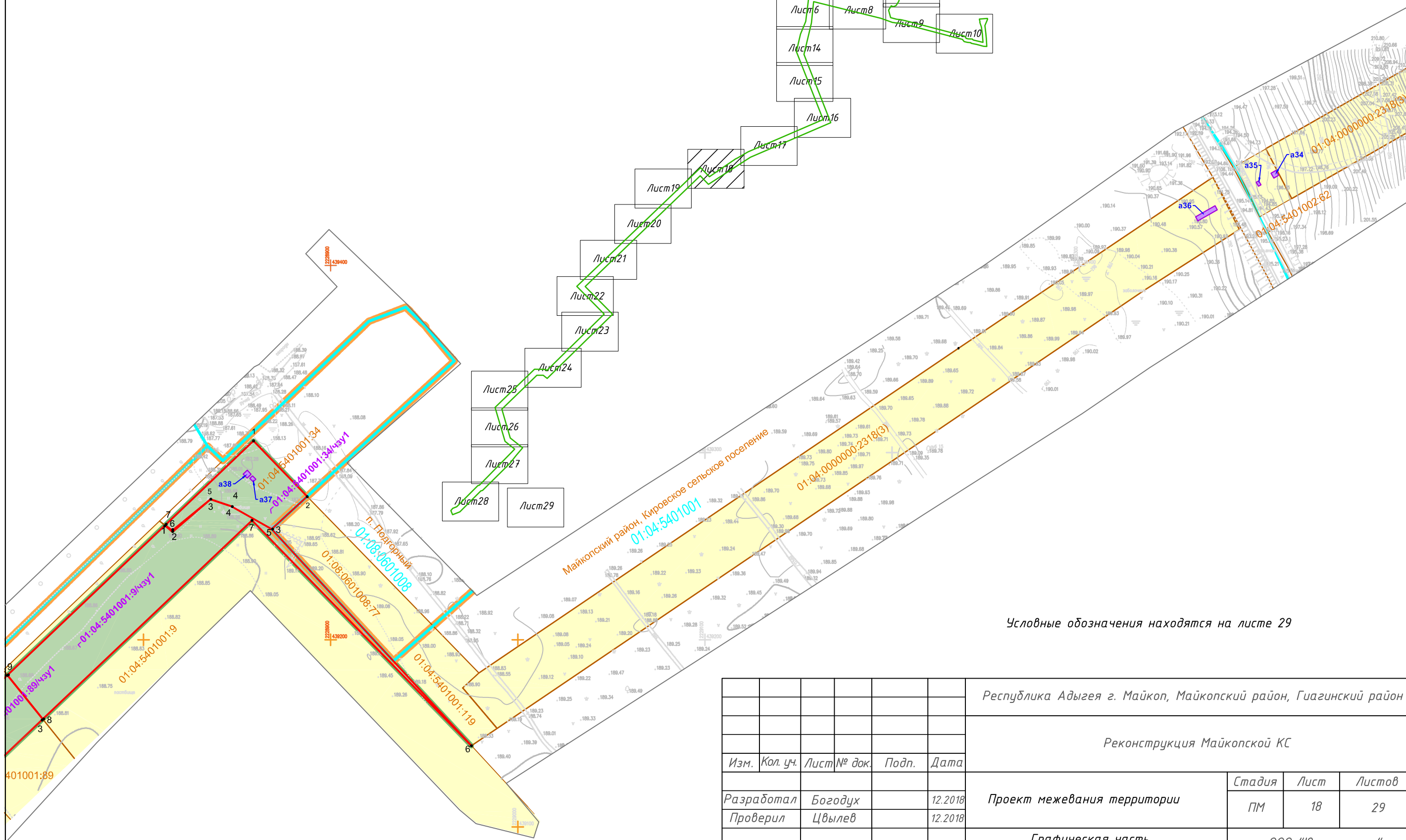
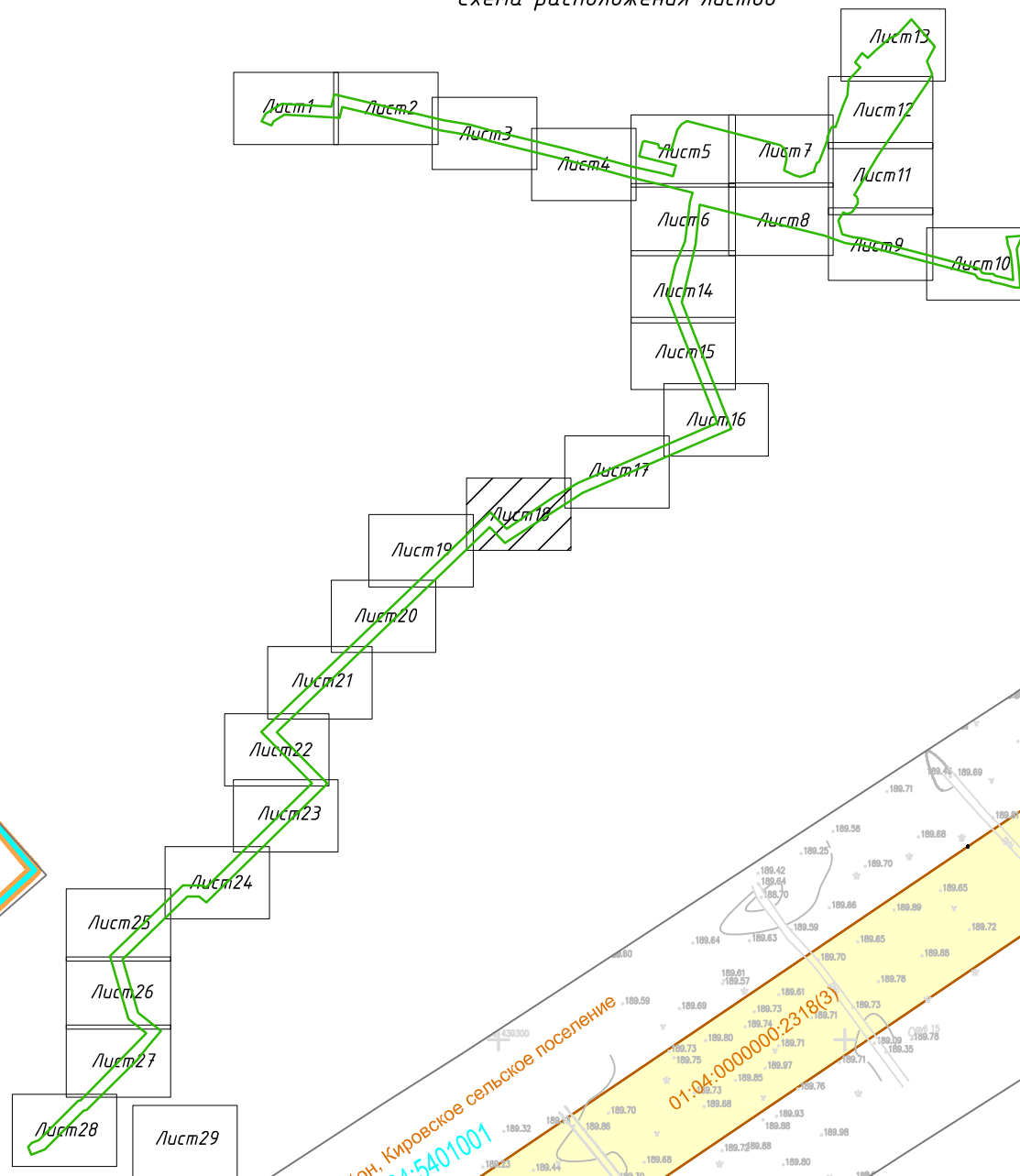


Схема расположения листов



Условные обозначения находятся на листе 29

|      |          |             |       |      |   |        |                  |        |
|------|----------|-------------|-------|------|---|--------|------------------|--------|
|      |          |             |       |      | Республика Адыгея г. Майкоп, Майкопский район, Гиагинский район |        |                  |        |
|      |          |             |       |      | Реконструкция Майкопской КС                                     |        |                  |        |
| Изм. | Кол. уч. | Лист № док. | Подп. | Дата | Проект межевания территории                                     | Стадия | Лист             | Листов |
|      |          |             |       |      |   | ПМ     | 18               | 29     |
|      |          |             |       |      | Графическая часть   |        | ООО "Южгипрозем" |        |
|      |          |             |       |      | Масштаб 1 : 2 000   |        | 2018 г.          |        |

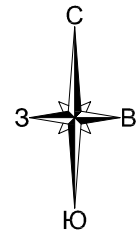
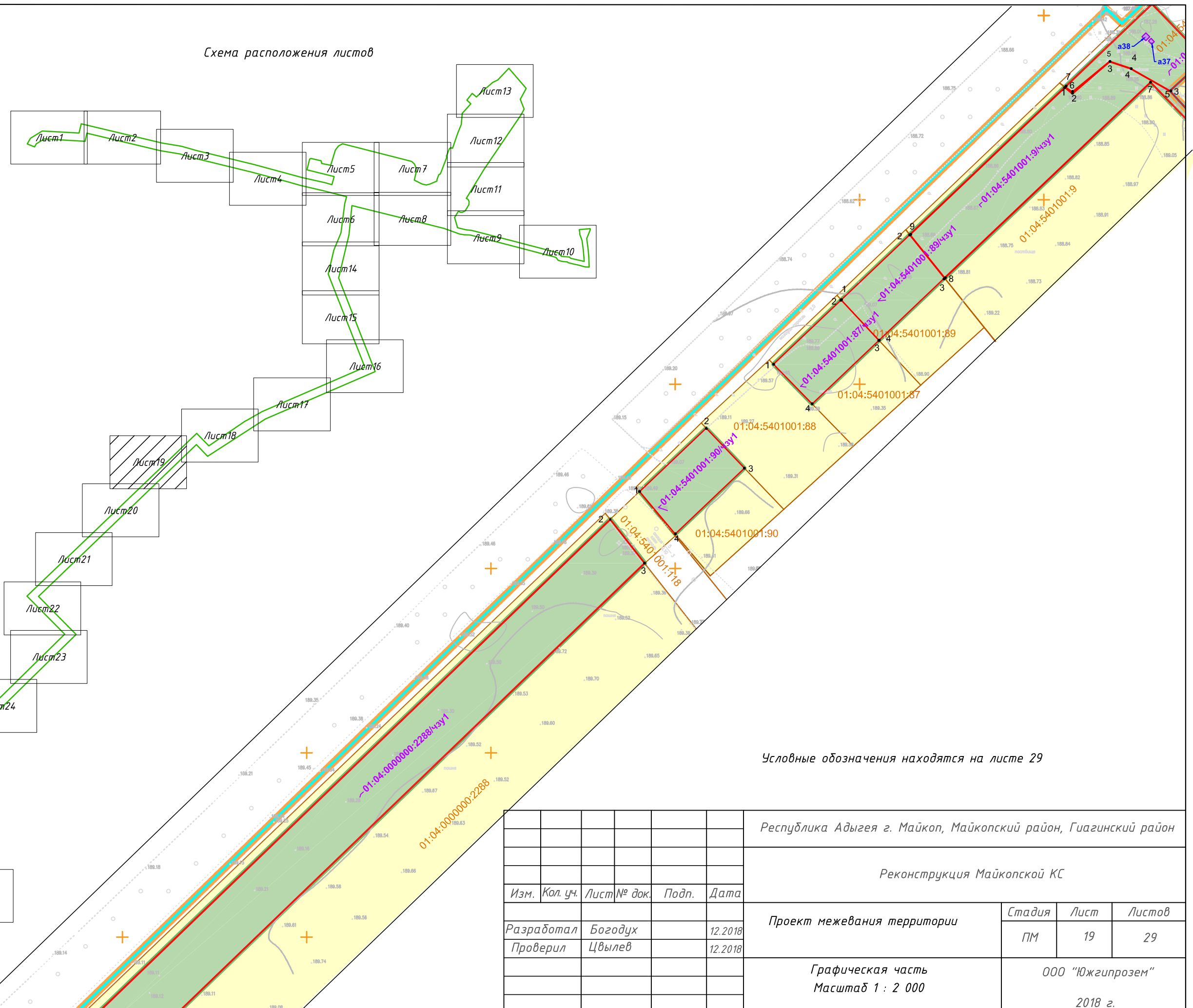
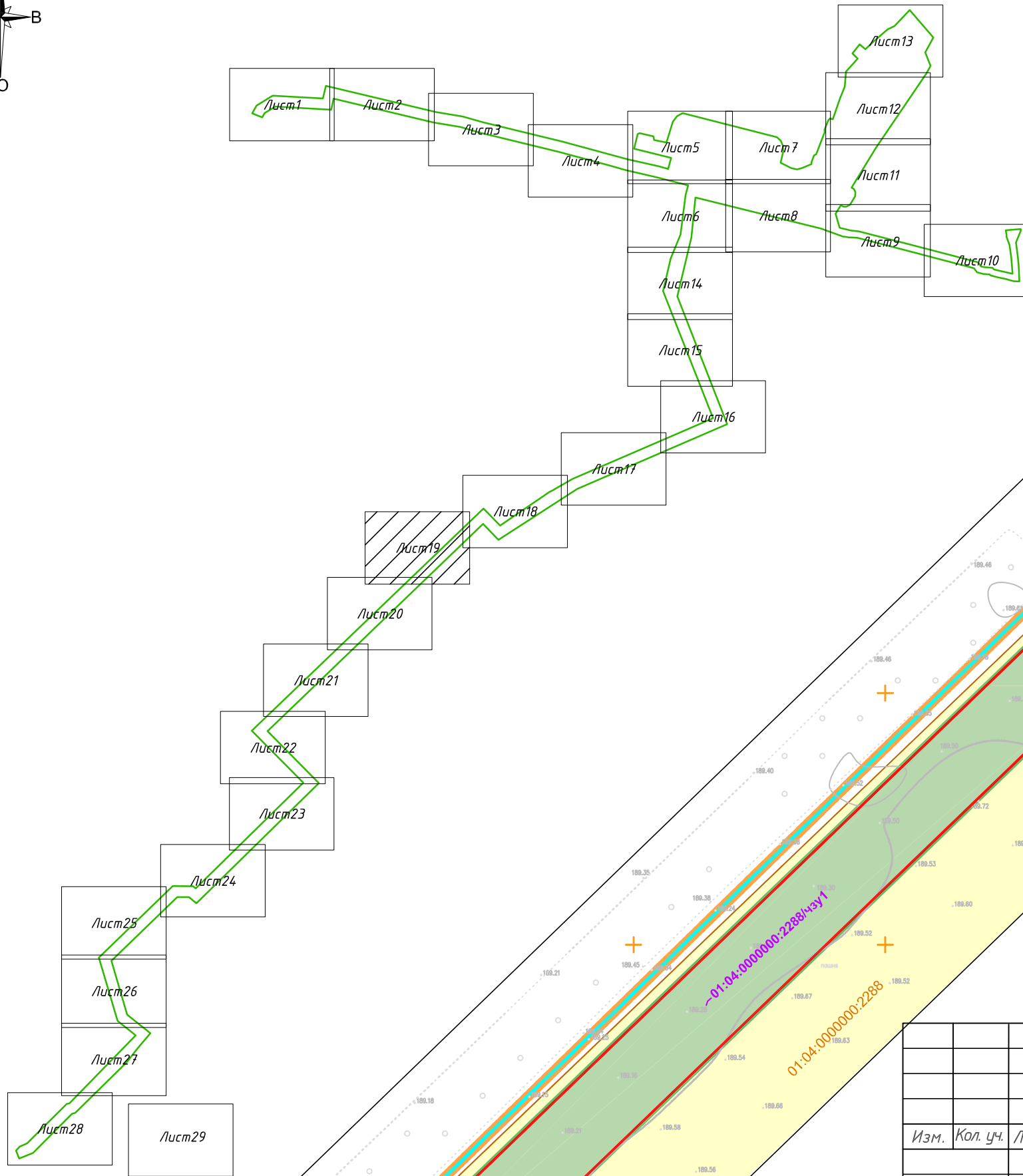


Схема расположения листов



Условные обозначения находятся на листе 29

|            |          |             |       |         |   |        |                  |        |
|------------|----------|-------------|-------|---------|---|--------|------------------|--------|
|            |          |             |       |         | Республика Адыгея г. Майкоп, Майкопский район, Гуагинский район |        |                  |        |
|            |          |             |       |         | Реконструкция Майкопской КС                                     |        |                  |        |
| Изм.       | Кол. уч. | Лист № док. | Подп. | Дата    | Проект межевания территории                                     | Стадия | Лист             | Листов |
| Разработал |          | Богодух     |       | 12.2018 |   | ПМ     | 19               | 29     |
| Проверил   |          | Цвильев     |       | 12.2018 |   |        | ООО "Южгипрозем" |        |
|            |          |             |       |         | Графическая часть<br>Масштаб 1 : 2 000                          |        | 2018 г.          |        |

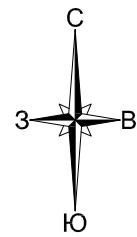
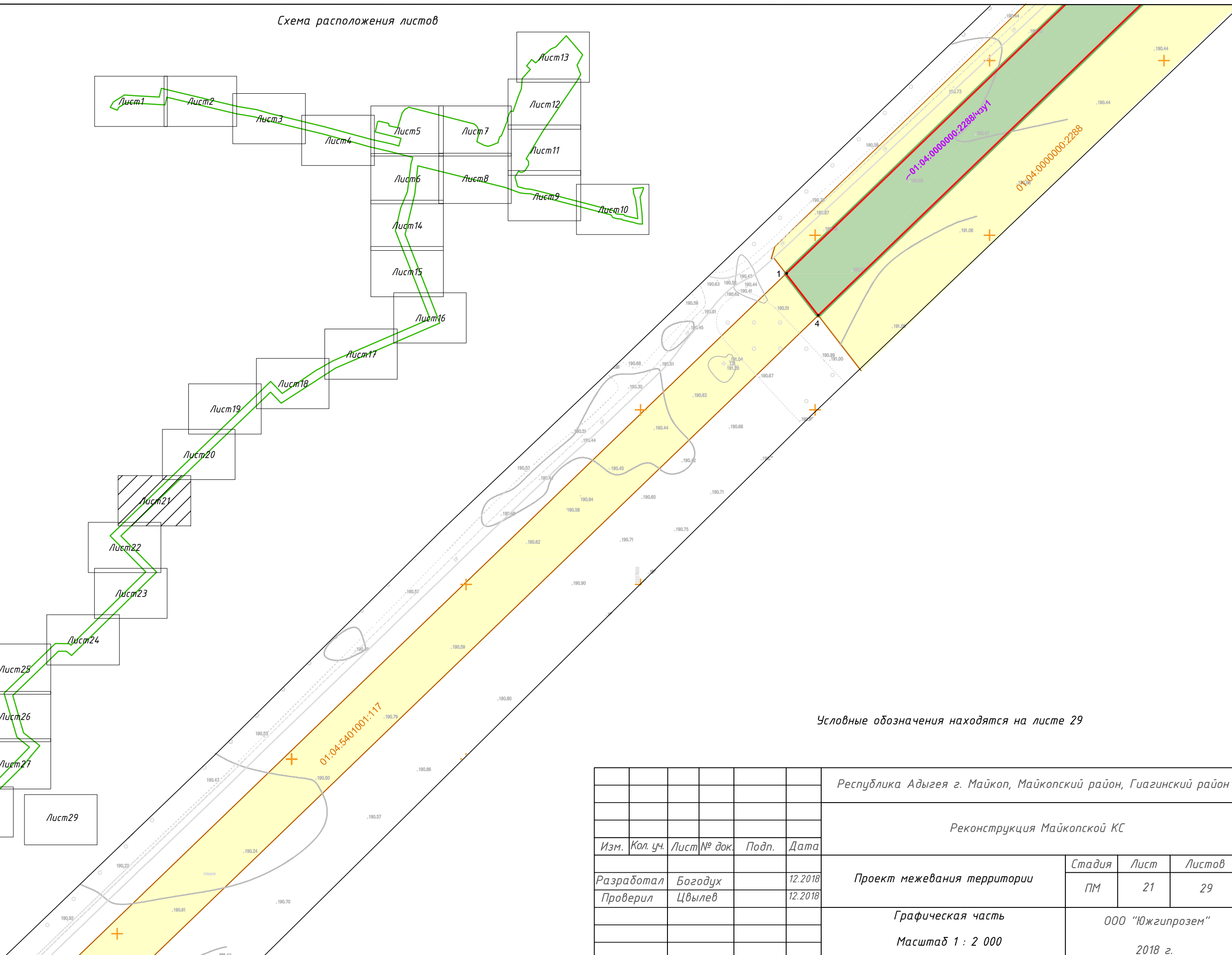
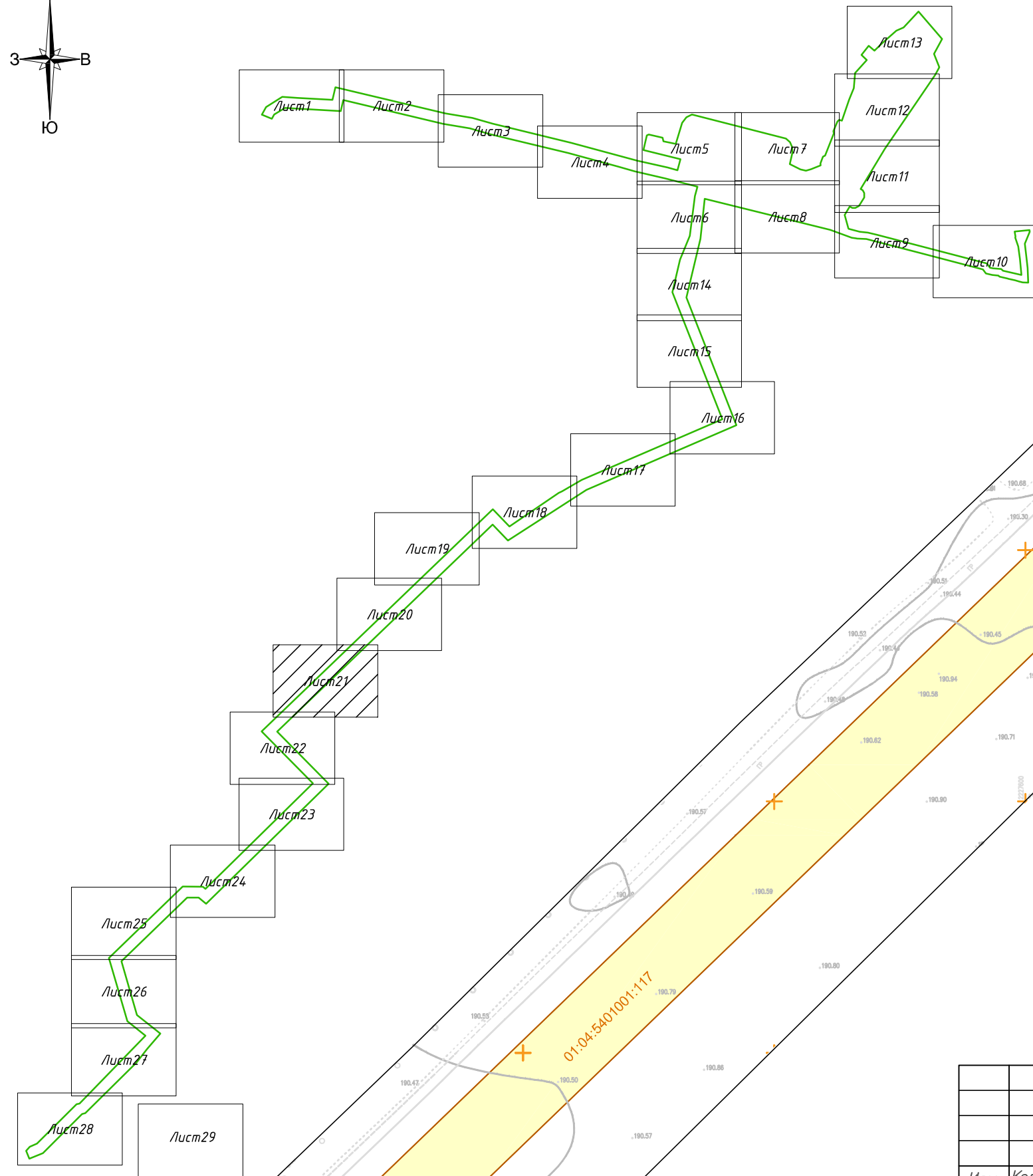


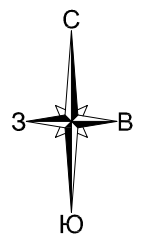
Схема расположения листов



Условные обозначения находятся на листе 29

|            |          |             |       |         |   |        |                  |        |
|------------|----------|-------------|-------|---------|---|--------|------------------|--------|
|            |          |             |       |         | Республика Адыгея г. Майкоп, Майкопский район, Гуагинский район |        |                  |        |
|            |          |             |       |         | Реконструкция Майкопской КС                                     |        |                  |        |
| Изм.       | Кол. уч. | Лист № док. | Подп. | Дата    | Проект межевания территории                                     | Стадия | Лист             | Листов |
| Разработал | Богодух  |             |       | 12.2018 |   | ПМ     | 21               | 29     |
| Проверил   | Цвелев   |             |       | 12.2018 | Графическая часть   |        | ООО "Южгипрозем" |        |
|            |          |             |       |         | Масштаб 1 : 2 000   |        | 2018 г.          |        |





|   |          |      |        |                  |         |
|---|----------|------|--------|------------------|---------|
| Республика Адыгея г. Майкоп, Майкопский район, Гуагинский район |          |      |        |                  |         |
| Реконструкция Майкопской КС                                     |          |      |        |                  |         |
| Изм.  | Кол. уч. | Лист | № док. | Подп.            | Дата    |
| Разработал  | Богодух  |      |        |                  | 12.2018 |
| Проверил  | Цвылев   |      |        |                  | 12.2018 |
| Проект межевания территории                                     |          |      |        | Стадия           | Лист    |
|   |          |      |        | ПМ               | 22      |
| Графическая часть   |          |      |        | ООО "Южгипрозем" |         |
| Масштаб 1 : 2 000   |          |      |        | 2018 г.          |         |
| Листов  |          |      |        |                  |         |
| 29  |          |      |        |                  |         |

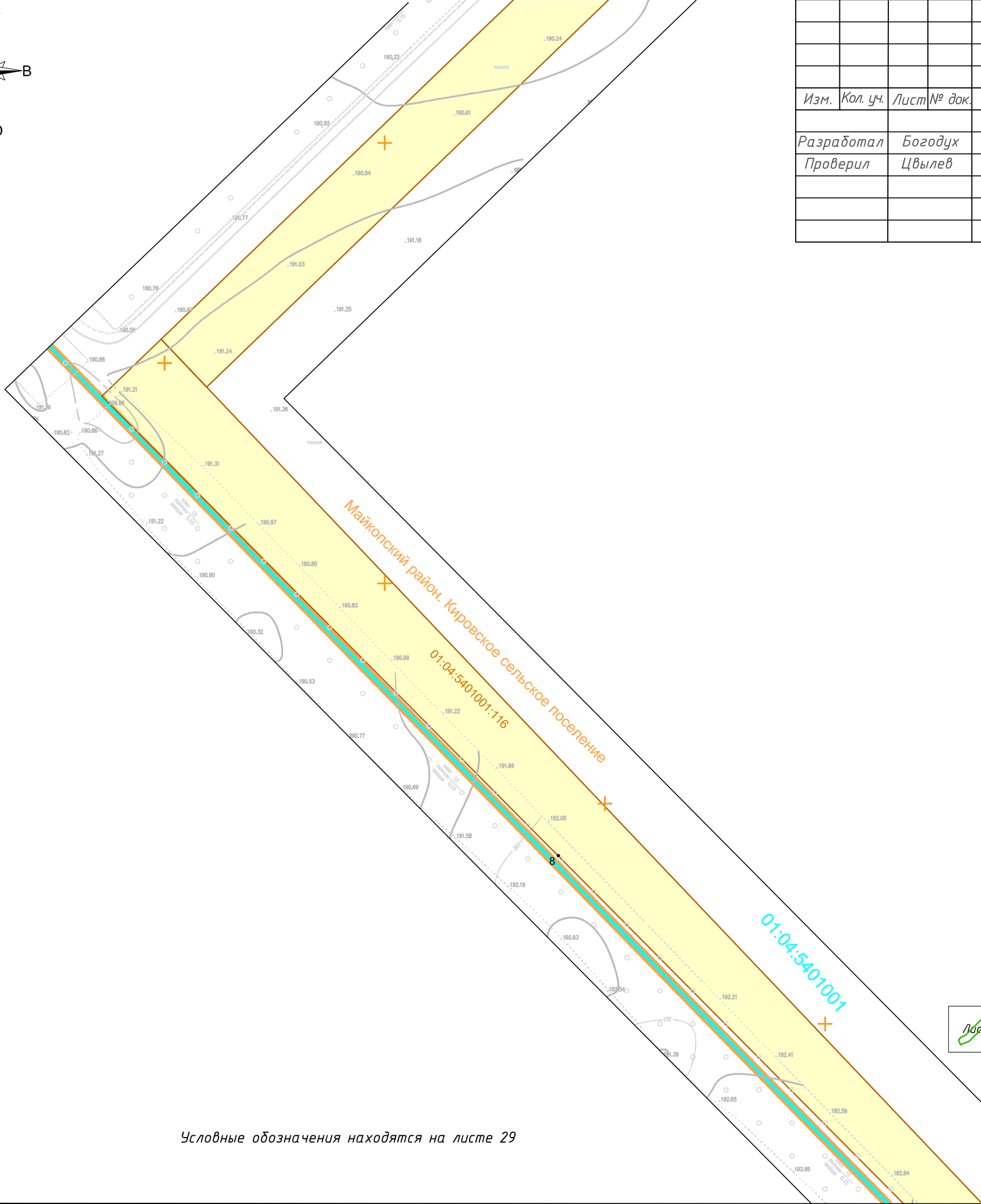
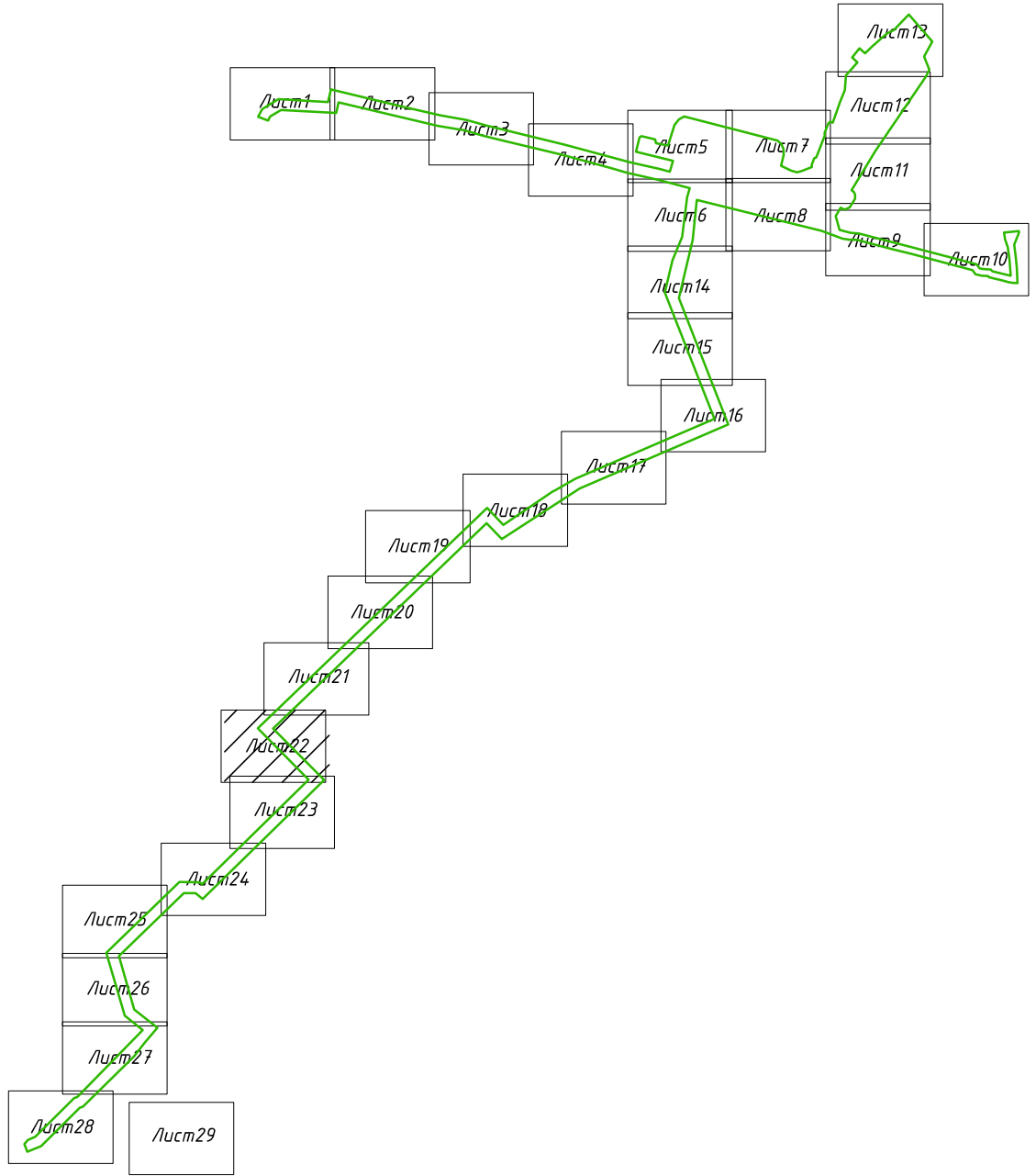


Схема расположения листов



Условные обозначения находятся на листе 29

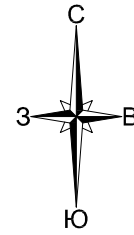
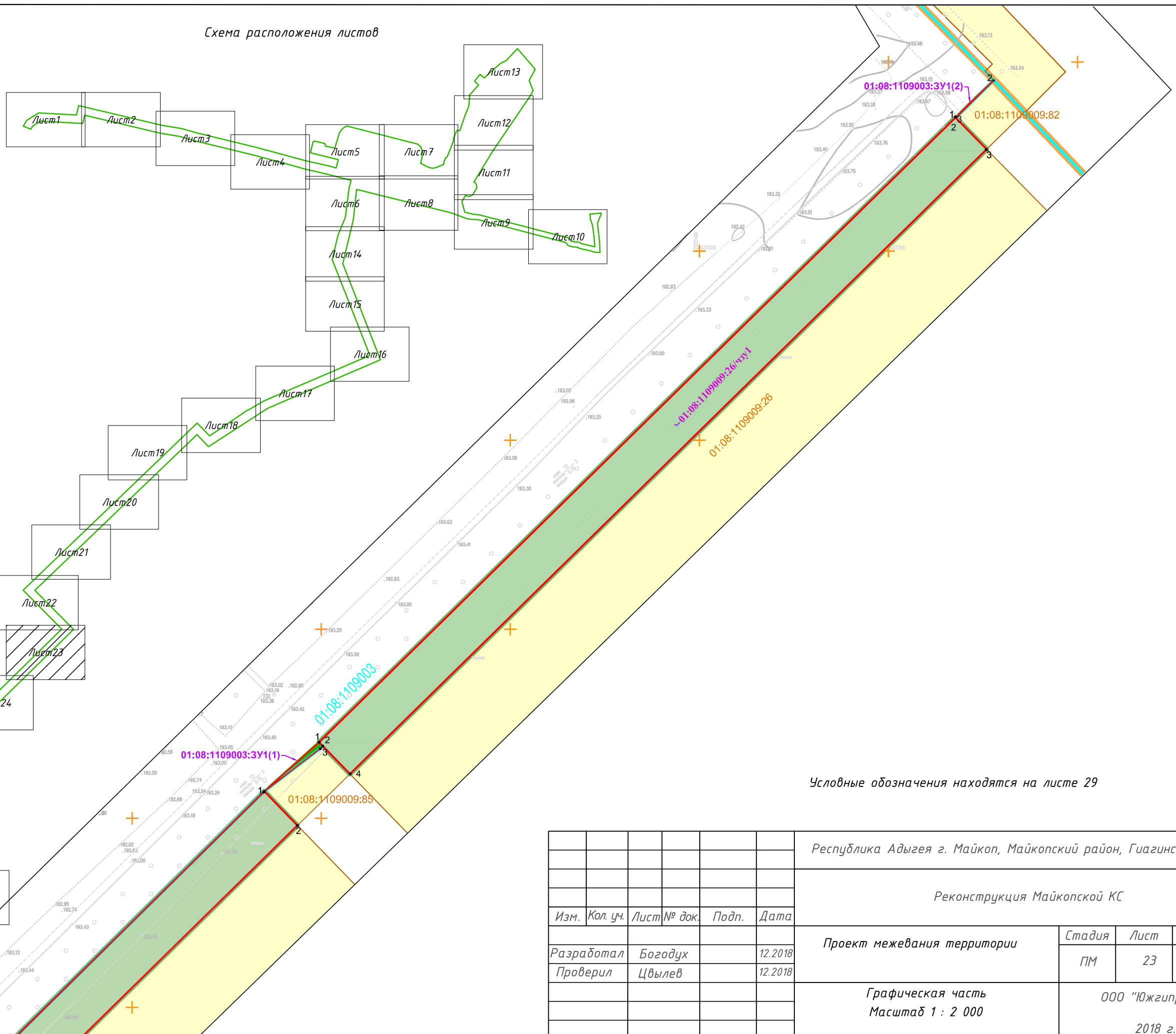
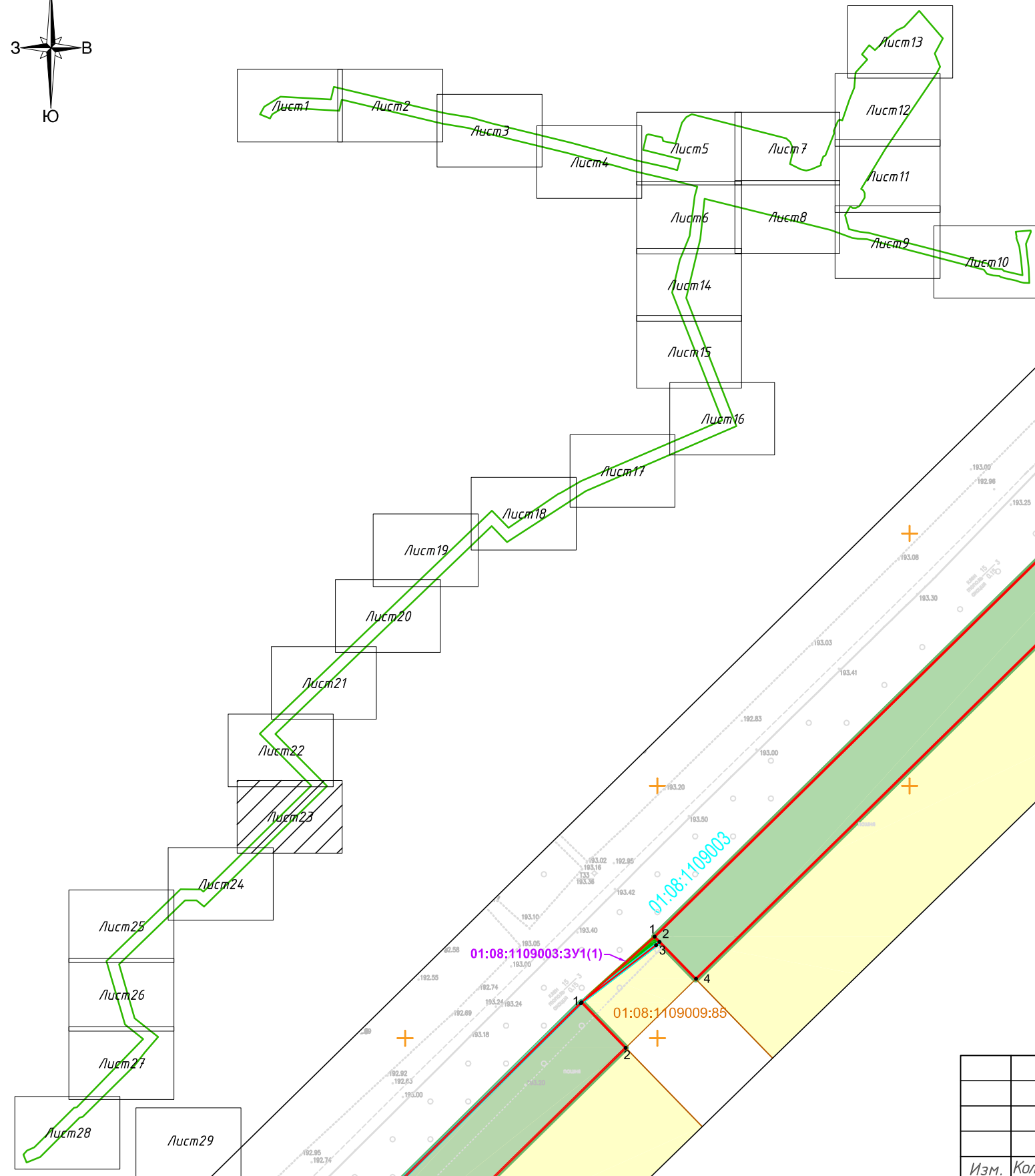
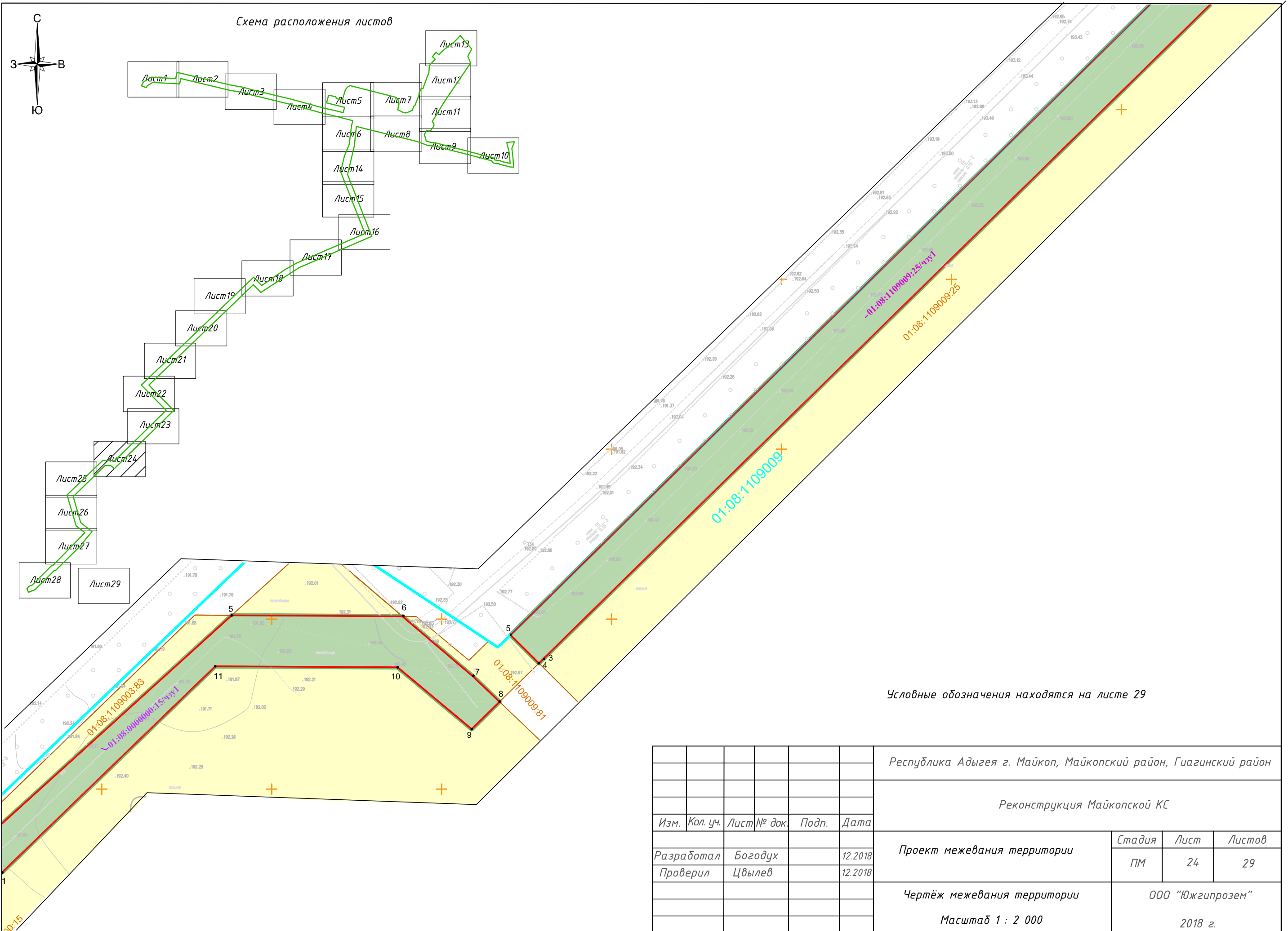


Схема расположения листов



Условные обозначения находятся на листе 29

|            |          |             |       |         |   |        |                  |        |
|------------|----------|-------------|-------|---------|---|--------|------------------|--------|
|            |          |             |       |         | Республика Адыгея г. Майкоп, Майкопский район, Гуагинский район |        |                  |        |
|            |          |             |       |         | Реконструкция Майкопской КС                                     |        |                  |        |
| Изм.       | Кол. уч. | Лист № док. | Подп. | Дата    | Проект межевания территории                                     | Стадия | Лист             | Листов |
| Разработал | Богодух  |             |       | 12.2018 |   | ПМ     | 23               | 29     |
| Проверил   | Цвылев   |             |       | 12.2018 |   |        | ООО "Южгипрозем" |        |
|            |          |             |       |         | Графическая часть<br>Масштаб 1 : 2 000                          |        | 2018 г.          |        |



Условные обозначения находятся на листе 29

|      |          |             |       |      |   |        |                  |        |  |
|------|----------|-------------|-------|------|---|--------|------------------|--------|--|
|      |          |             |       |      | Республика Адыгея г. Майкоп, Майкопский район, Гуагинский район |        |                  |        |  |
|      |          |             |       |      | Реконструкция Майкопской КС                                     |        |                  |        |  |
| Изм. | Кол. уч. | Лист № док. | Подп. | Дата | Проект межевания территории                                     | Стадия | Лист             | Листов |  |
|      |          |             |       |      |   | ПМ     | 24               | 29     |  |
|      |          |             |       |      | Чертёж межевания территории                                     |        | ООО "Южгипрозем" |        |  |
|      |          |             |       |      | Масштаб 1 : 2 000   |        | 2018 г.          |        |  |

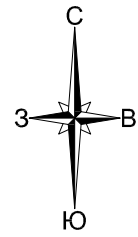
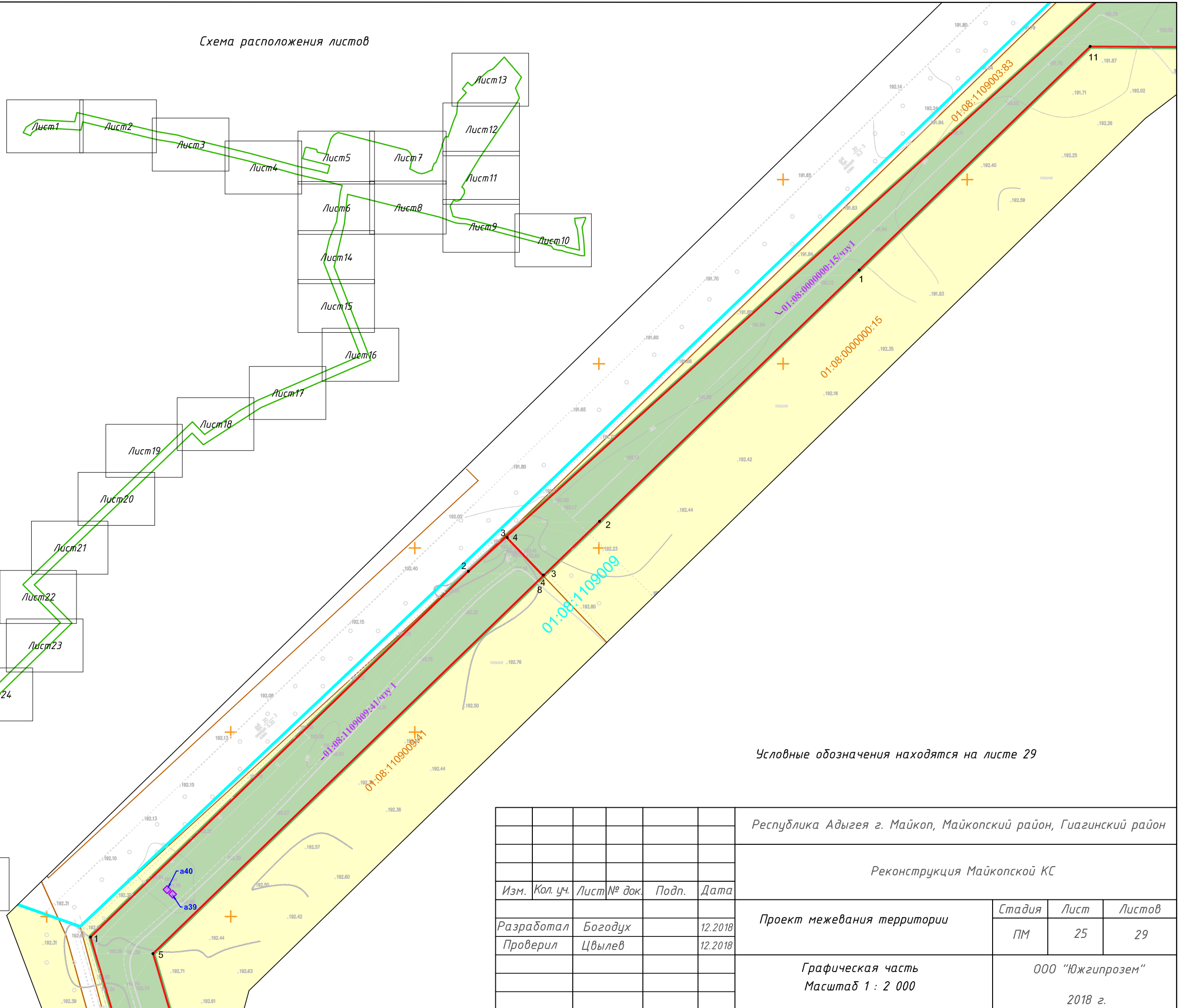
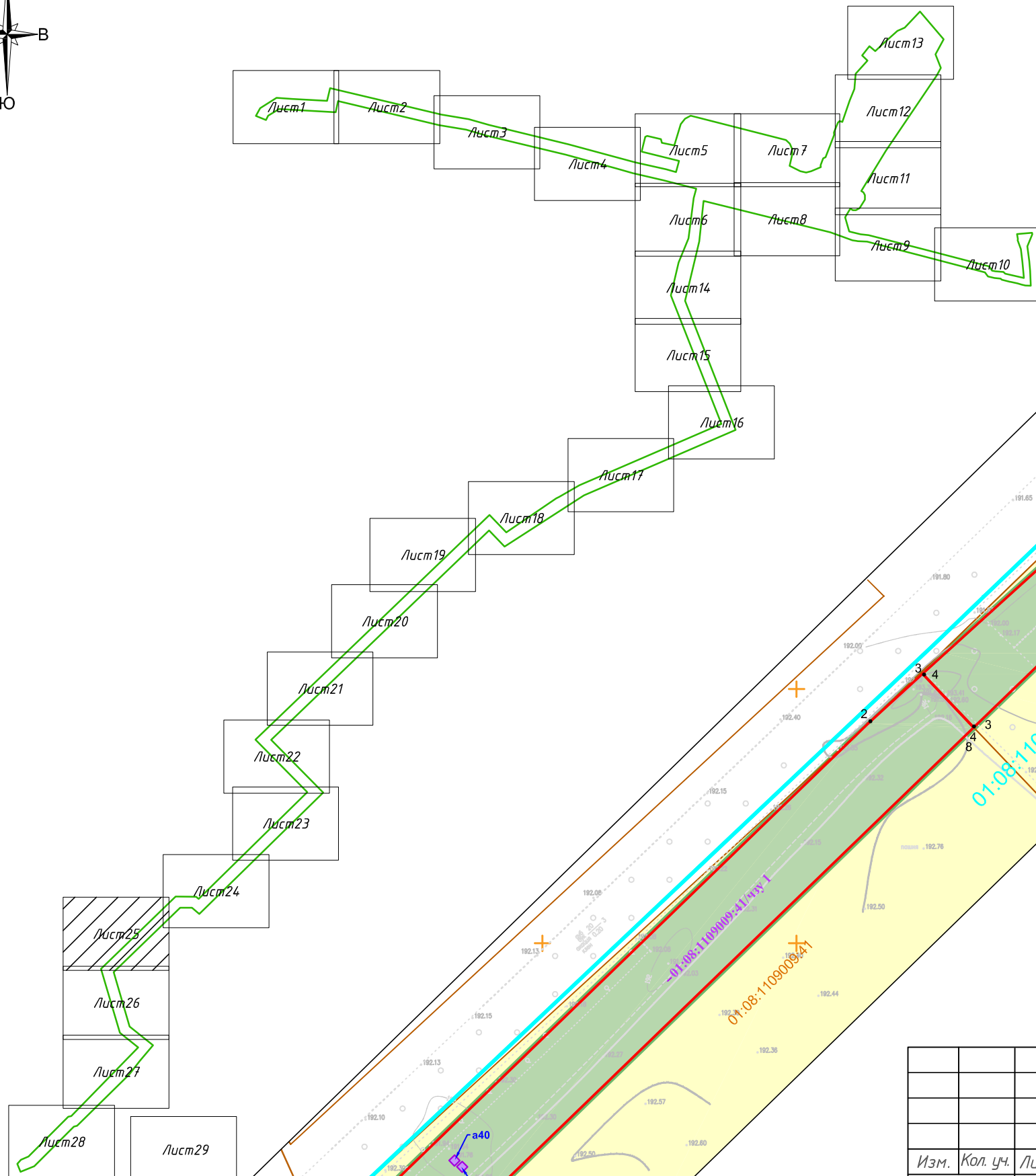


Схема расположения листов



Условные обозначения находятся на листе 29

|            |          |             |       |         |   |        |                  |        |
|------------|----------|-------------|-------|---------|---|--------|------------------|--------|
|            |          |             |       |         | Республика Адыгея г. Майкоп, Майкопский район, Гуагинский район |        |                  |        |
|            |          |             |       |         | Реконструкция Майкопской КС                                     |        |                  |        |
| Изм.       | Кол. уч. | Лист № док. | Подп. | Дата    | Проект межевания территории                                     | Стадия | Лист             | Листов |
| Разработал |          | Богодух     |       | 12.2018 |   | ПМ     | 25               | 29     |
| Проверил   |          | Цвылев      |       | 12.2018 |   |        |                  |        |
|            |          |             |       |         | Графическая часть<br>Масштаб 1 : 2 000                          |        | ООО "Южгипрозем" |        |
|            |          |             |       |         |   |        | 2018 г.          |        |

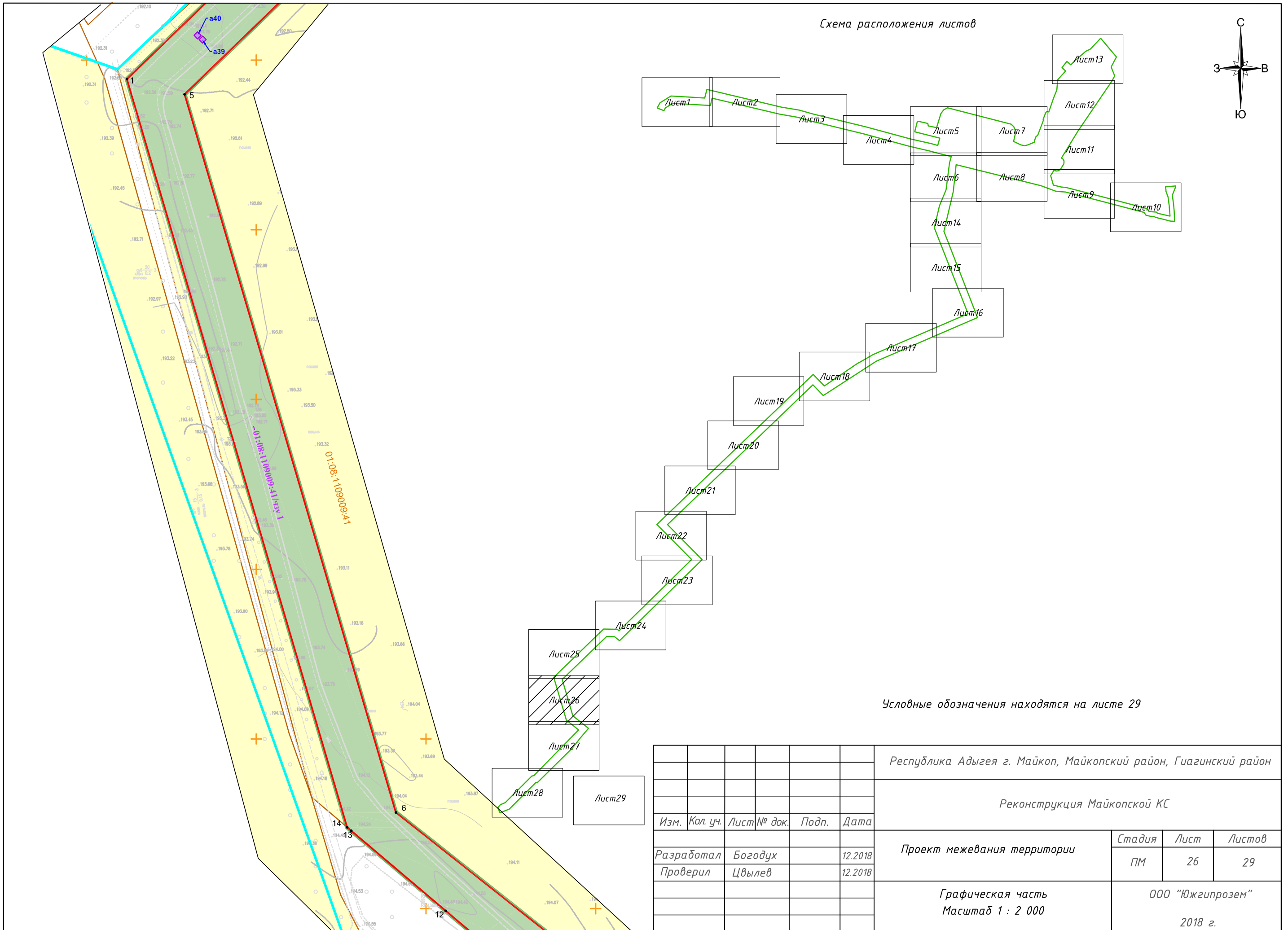
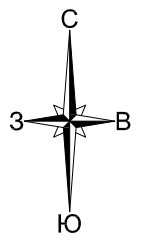


Схема расположения листов



Условные обозначения находятся на листе 29

|            |          |             |       |         |   |        |                  |        |
|------------|----------|-------------|-------|---------|---|--------|------------------|--------|
|            |          |             |       |         | Республика Адыгея г. Майкоп, Майкопский район, Гуагинский район |        |                  |        |
|            |          |             |       |         | Реконструкция Майкопской КС                                     |        |                  |        |
| Изм.       | Кол. уч. | Лист № док. | Подп. | Дата    | Проект межевания территории                                     | Стадия | Лист             | Листов |
| Разработал | Богодух  |             |       | 12.2018 |   | ПМ     | 26               | 29     |
| Проверил   | Цвелев   |             |       | 12.2018 |   |        | ООО "Южгипрозем" |        |
|            |          |             |       |         | Графическая часть<br>Масштаб 1 : 2 000                          |        | 2018 г.          |        |

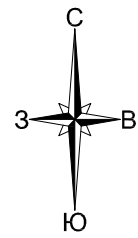
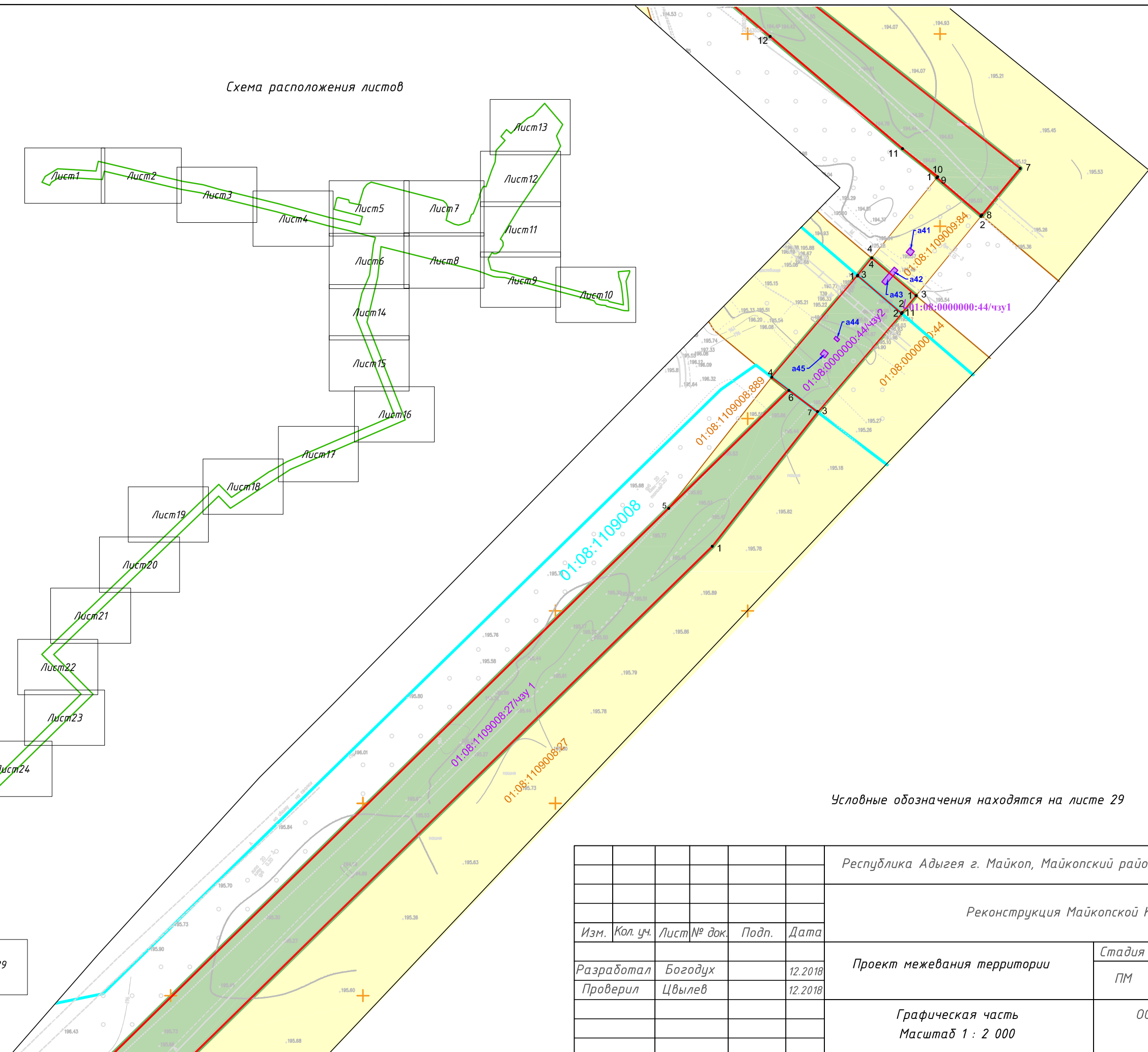
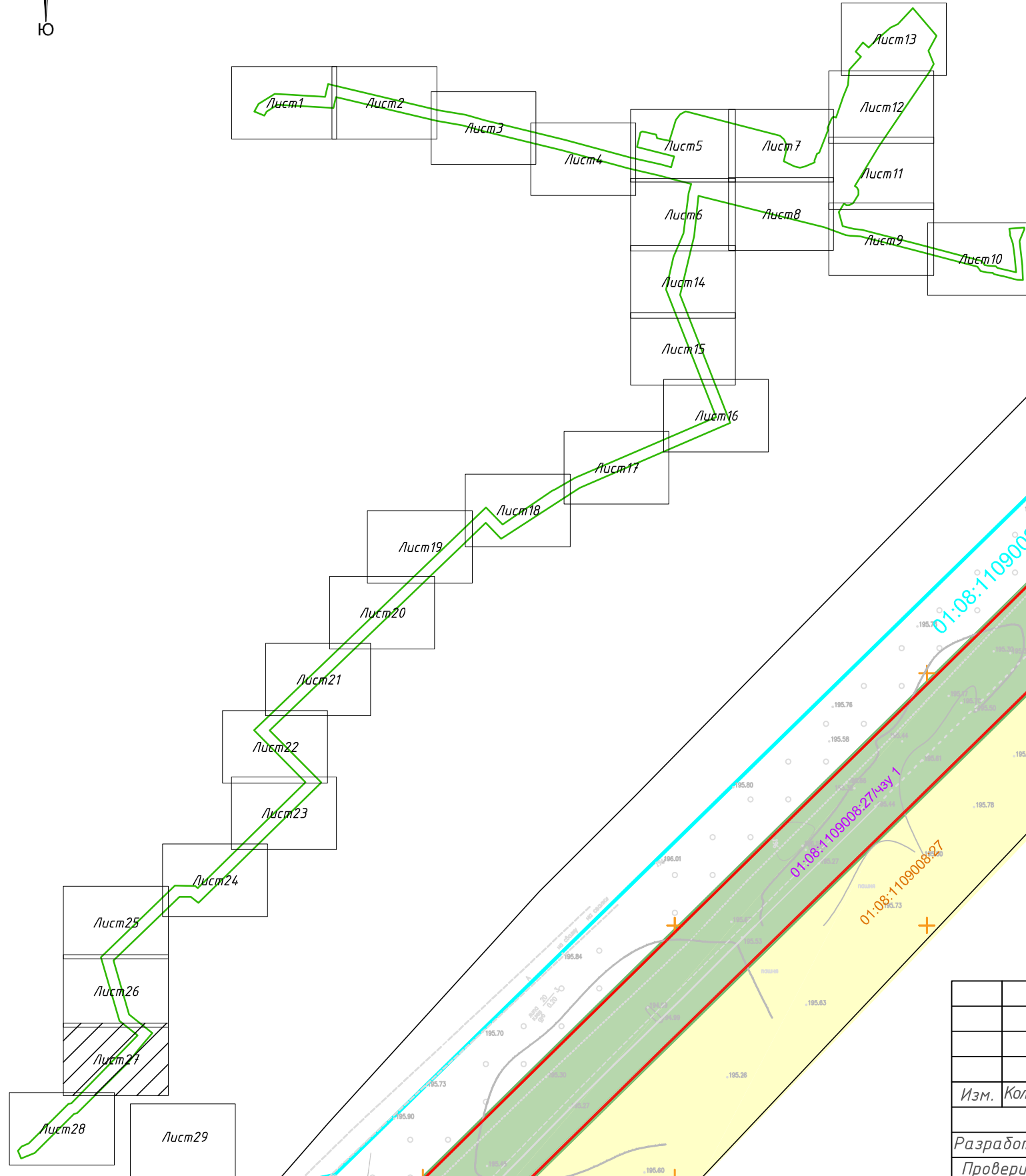


Схема расположения листов



Условные обозначения находятся на листе 29

|                    |          |             |       |      |   |  |      |        |
|--------------------|----------|-------------|-------|------|---|--|------|--------|
|                    |          |             |       |      | Республика Адыгея г. Майкоп, Майкопский район, Гуагинский район |  |      |        |
|                    |          |             |       |      | Реконструкция Майкопской КС                                     |  |      |        |
| Изм.               | Кол. уч. | Лист № док. | Подп. | Дата | Проект межевания территории                                     | Стадия                                 | Лист | Листов |
|                    |          |             |       |      |   | ПМ                                     | 27   | 29     |
| Разработал Богодух |          |             |       |      | 12.2018   | Графическая часть<br>Масштаб 1 : 2 000 |      |        |
| Проверил Цвылев    |          |             |       |      | 12.2018   |  |      |        |
|                    |          |             |       |      | ООО "Южгипрозем"  |  |      |        |
|                    |          |             |       |      | 2018 г.   |  |      |        |

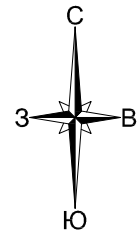
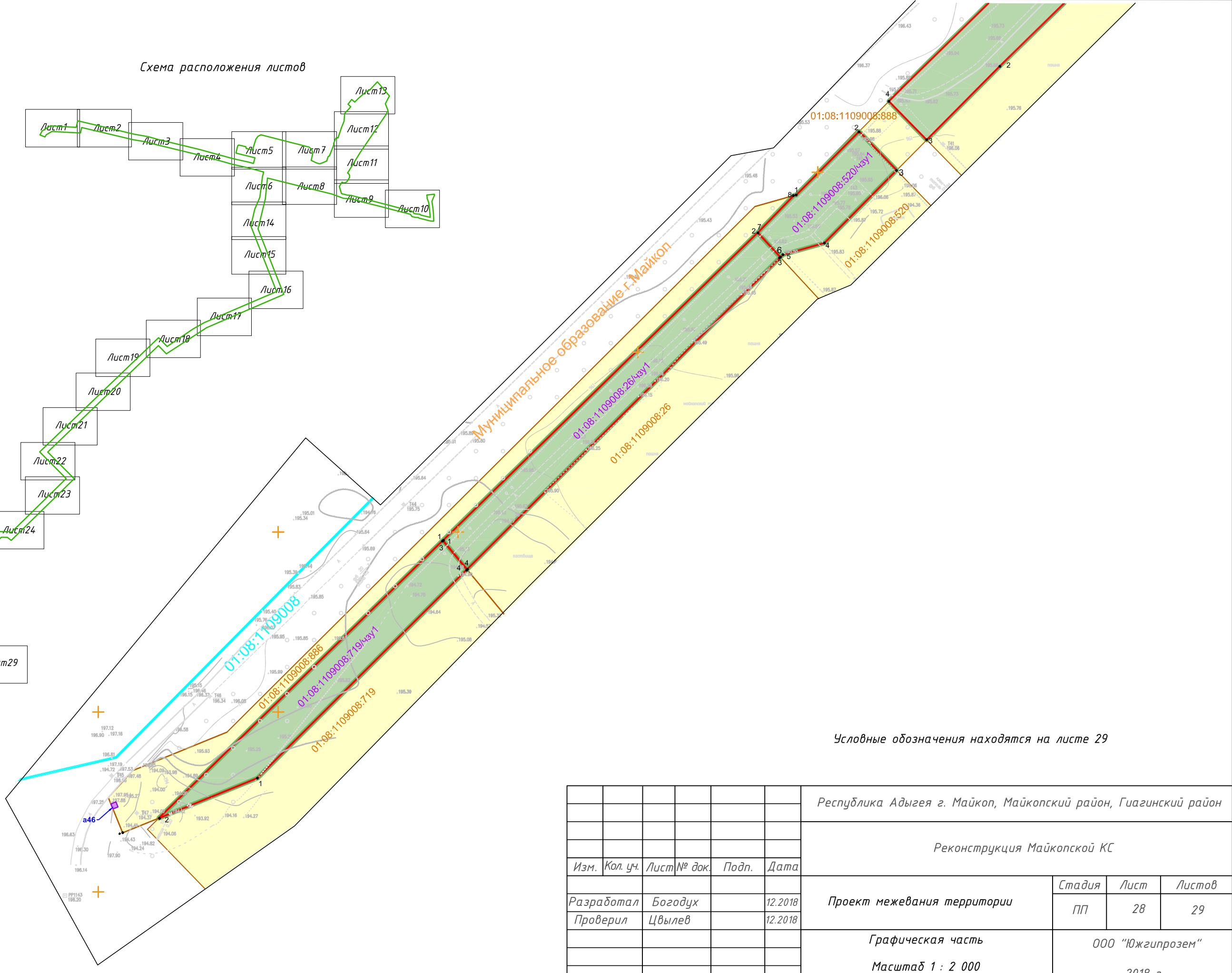
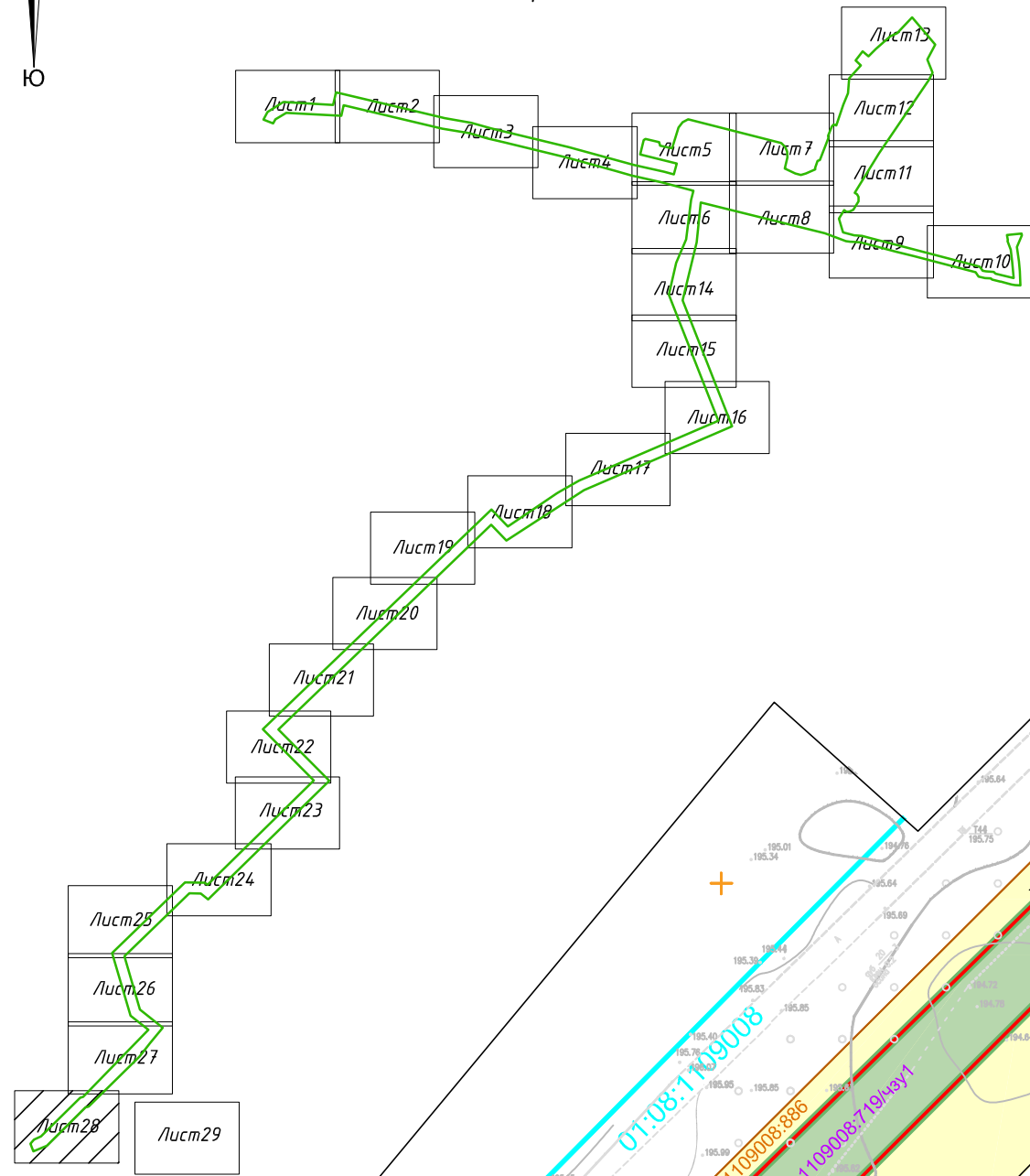








Схема расположения листов



Условные обозначения находятся на листе 29

|            |          |             |       |         |   |        |                  |        |
|------------|----------|-------------|-------|---------|---|--------|------------------|--------|
|            |          |             |       |         | Республика Адыгея г. Майкоп, Майкопский район, Гуагинский район |        |                  |        |
|            |          |             |       |         | Реконструкция Майкопской КС                                     |        |                  |        |
| Изм.       | Кол. уч. | Лист № док. | Подп. | Дата    | Проект межевания территории                                     | Стадия | Лист             | Листов |
| Разработал | Богодух  |             |       | 12.2018 |   | ПП     | 28               | 29     |
| Проверил   | Цвyleв   |             |       | 12.2018 |   |        |                  |        |
|            |          |             |       |         | Графическая часть   |        | ООО "Южгипрозем" |        |
|            |          |             |       |         | Масштаб 1 : 2 000   |        | 2018 г.          |        |

### Условные обозначения

- 01:04:5402002 Граница и номер кадастрового квартала
- 01:08:0000000:31 Граница и номер земельного участка, учтенного в ЕГРН
- 01:08:5402002:9ЧзУ1  
 Образуемая часть земельного участка для строительства объекта и её обозначение
- 01:08:5402002:3У1  
 Образуемый земельный участок для строительства объекта и его обозначение
- 30 Характерная точка и номер границы образуемого земельного участка, части земельного участка для строительства объекта.
-  Красные линии, утвержденные в составе проекта планировки территории
-  Земельный участок образуемый для эксплуатации объекта
- с18, п23, а11 Условные обозначения земельных участков образуемых, для эксплуатации объекта
-  Границы муниципальных образований
-  Границы населенных пунктов

|   |            |         |      |       |       |         |  |  |      |        |
|---|------------|---------|------|-------|-------|---------|--|--|------|--------|
| Республика Адыгея г. Майкоп, Майкопский район, Гуагинский район |            |         |      |       |       |         |  |  |      |        |
| Реконструкция Майкопской КС                                     |            |         |      |       |       |         |  |  |      |        |
|   | Изм.       | Колуч   | Лист | № док | Подп. | Дата    |  |  |      |        |
|   | Разработал | Богодух |      |       |       | 12.2018 | Материалы по обоснованию<br>проекта межевания территории | Стадия   | Лист | Листов |
|   | Проверил   | Цвылев  |      |       |       | 12.2018 |  | ПМ   | 29   | 29     |
|   |            |         |      |       |       |         | Графическая часть  | ООО "Южгипрозем"<br>г. Ростов-на-Дону<br>2018 г. |      |        |
|   |            |         |      |       |       |         | Масштаб 1 : 2 000  | 32   |      |        |



| <b>Земельные участки, образуемые из земель муниципальной собственности</b>   |               |            |
|--|---------------|------------|
| Местоположение - Республика Адыгея, Гиагинский район, Келермесское сельское поселение в границах кадастрового квартала 01:01:3401000   |               |            |
| Разрешенное использование - Для размещения объектов промышленности, энергетики, транспорта, связи, радиовещания, телевидения, информатики, обеспечения космической деятельности, обороны, безопасности и иного специального назначения |               |            |
| <b>Условный номер земельного участка 01:01:3401000:ЗУ1</b>   |               |            |
| <b>Площадь земельного участка 523 кв. м</b>  |               |            |
| Обозначение<br>характерных<br>точек границ   | Координаты, м |            |
|  | X             | Y          |
| 1  | 2             | 3          |
| :ЗУ1(1)  |               |            |
| 1  | 442955,56     | 2231976,95 |
| 2  | 442961,29     | 2231981,70 |
| 3  | 442954,97     | 2231984,24 |
| 4  | 442949,29     | 2231979,54 |
| 1  | 442955,56     | 2231976,95 |
| :ЗУ1(2)  |               |            |
| 5  | 442763,68     | 2232056,06 |
| 6  | 442762,21     | 2232058,46 |
| 7  | 442767,55     | 2232061,69 |
| 8  | 442760,74     | 2232064,57 |
| 9  | 442759,11     | 2232063,58 |
| 10   | 442757,74     | 2232065,83 |
| 11   | 442736,83     | 2232074,64 |
| 12   | 442729,48     | 2232070,17 |
| 5  | 442763,68     | 2232056,06 |
| :ЗУ1(3)  |               |            |
| 13   | 442726,36     | 2232085,84 |
| 14   | 442736,72     | 2232112,82 |
| 15   | 442732,50     | 2232120,04 |
| 16   | 442716,20     | 2232079,93 |
| 13   | 442726,36     | 2232085,84 |
| <b>Часть земельного участка 01:01:3401000:84</b>   |               |            |
| <b>Площадь части земельного участка 480 кв. м</b>  |               |            |
| Обозначение<br>характерных<br>точек границ   | Координаты, м |            |
|  | X             | Y          |
| 1  | 2             | 3          |
| <b>84:чзу1</b>   |               |            |
| 1  | 443021,71     | 2232031,75 |
| 2  | 443017,88     | 2232036,37 |
| 3  | 442954,97     | 2231984,25 |
| 4  | 442961,30     | 2231981,71 |
| 1  | 443021,71     | 2232031,75 |
| <b>Части земельного участка 01:01:3401000:56</b>   |               |            |
| <b>Площадь частей земельного участка 1965 кв. м</b>  |               |            |

| Обозначение<br>характерных<br>точек границ | Координаты, м |            |
|--|---------------|------------|
|  | X             | Y          |
| 1  | 2             | 3          |
| <b>:56/чзу1</b>                            |               |            |
| 1  | 442888,44     | 2232135,09 |
| 2  | 442885,32     | 2232140,21 |
| 3  | 442760,74     | 2232064,58 |
| 4  | 442767,57     | 2232061,70 |
| 1  | 442888,44     | 2232135,09 |
| <i>Площадь 862 кв. м.</i>                  |               |            |
| <b>:56/чзу2</b>                            |               |            |
| <b>1</b>                                   | 442854,89     | 2232169,48 |
| <b>2</b>                                   | 442851,79     | 2232174,61 |
| <b>3</b>                                   | 442739,65     | 2232106,85 |
| <b>4</b>                                   | 442736,54     | 2232112,21 |
| <b>5</b>                                   | 442726,37     | 2232085,84 |
| <b>6</b>                                   | 442745,43     | 2232096,92 |
| <b>7</b>                                   | 442742,67     | 2232101,66 |
| <b>1</b>                                   | 442854,89     | 2232169,48 |
| <i>Площадь 981 кв. м.</i>                  |               |            |
| <b>:56/чзу3</b>                            |               |            |
| <b>1</b>                                   | 442757,75     | 2232065,84 |
| <b>2</b>                                   | 442748,19     | 2232081,55 |
| <b>3</b>                                   | 442736,83     | 2232074,65 |
| <b>1</b>                                   | 442757,75     | 2232065,84 |
| <i>Площадь 122 кв. м.</i>                  |               |            |

| Земельные участки, образуемые из земель муниципальной собственности   |               |            |
|---|---------------|------------|
| Местоположение - Республика Адыгея, Майкопский район, Кировское сельское поселение в границах кадастрового квартала 01:04:5402002   |               |            |
| Разрешенное использование - Для размещения объектов промышленности, энергетики, транспорта, связи, радиовещания, телевидения, информатики, обеспечения космической деятельности, обороны, безопасности и иного специального назначения          |               |            |
| <b>Условный номер земельного участка 01:04:5402002:ЗУ1</b>  |               |            |
| <b>Площадь земельного участка 91 кв. м.</b>   |               |            |
| Обозначение<br>характерных<br>точек границ  | Координаты, м |            |
|   | X             | Y          |
| 1   | 2             | 3          |
| :ЗУ1(1)   |               |            |
| 1   | 441424,11     | 2231484,38 |
| 2   | 441420,05     | 2231493,28 |
| 3   | 441416,00     | 2231502,19 |
| 4   | 441413,54     | 2231493,08 |
| 5   | 441416,27     | 2231487,10 |
| 1   | 441424,11     | 2231484,38 |
| :ЗУ1(2)   |               |            |
| 6   | 441188,17     | 2232415,90 |
| 7   | 441184,39     | 2232430,51 |
| 8   | 441178,28     | 2232454,19 |
| 9   | 441178,96     | 2232449,02 |
| 6   | 441188,17     | 2232415,90 |
| <b>Условный номер земельного участка 01:04:5402002:ЗУ2</b>  |               |            |
| <b>Площадь земельного участка 6 кв. м.</b>  |               |            |
| Обозначение<br>характерных<br>точек границ  | Координаты, м |            |
|   | X             | Y          |
| 1   | 2             | 3          |
| 1   | 441414,47     | 2231505,53 |
| 2   | 441414,22     | 2231506,08 |
| 3   | 441405,94     | 2231509,79 |
| 4   | 441406,51     | 2231508,54 |
| 1   | 441414,47     | 2231505,53 |
| Земельные участки, образуемые из земель муниципальной собственности -<br>Администрация МО «Кировское сельское поселение»  |               |            |
| Местоположение земельных участков - Республика Адыгея, Майкопский район,<br>Кировское сельское поселение в границах кадастрового квартала 01:04:5401002   |               |            |
| Разрешенное использование - Для размещения объектов промышленности,<br>энергетики, транспорта, связи, радиовещания, телевидения, информатики,<br>обеспечения космической деятельности, обороны, безопасности и иного специального<br>назначения |               |            |
| <b>Условный номер земельного участка 01:04:5401002:ЗУ1</b>  |               |            |
| <b>Площадь земельного участка 155 кв. м.</b>  |               |            |
| Обозначение<br>характерных<br>точек границ  | Координаты, м |            |
|   | X             | Y          |
| 1   | 2             | 3          |
| 1   | 440922,05     | 2230258,94 |
| 2   | 440917,61     | 2230247,74 |
| 4   | 440920,75     | 2230248,40 |
| 7   | 440934,20     | 2230282,35 |

|  |                      |            |
|--|----------------------|------------|
| 8  | 440915,16            | 2230277,90 |
| 9  | 440928,19            | 2230272,82 |
| 1  | 440922,05            | 2230258,94 |
| <b>Условный номер земельного участка 01:04:5401002:3У2</b>   |                      |            |
| <b>Площадь земельного участка 574 кв. м.</b>   |                      |            |
| <b>Обозначение<br/>характерных<br/>точек границ</b>  | <b>Координаты, м</b> |            |
|  | <b>X</b>             | <b>Y</b>   |
| 1  | 2                    | 3          |
| 1  | 439453,08            | 2229383,53 |
| 2  | 439462,35            | 2229399,74 |
| 3  | 439435,78            | 2229413,56 |
| 4  | 439425,90            | 2229396,27 |
| 5  | 439448,87            | 2229385,72 |
| 1  | 439453,08            | 2229383,53 |
| <b>Условный номер земельного участка 01:04:5401002:3У3</b>   |                      |            |
| <b>Площадь земельного участка 62 кв. м.</b>  |                      |            |
| <b>Обозначение<br/>характерных<br/>точек границ</b>  | <b>Координаты, м</b> |            |
|  | <b>X</b>             | <b>Y</b>   |
| 1  | 2                    | 3          |
| 1  | 441415,99            | 2231502,19 |
| 2  | 441414,47            | 2231505,52 |
| 3  | 441406,51            | 2231508,53 |
| 4  | 441413,54            | 2231493,09 |
| 1  | 441415,99            | 2231502,19 |
| Земельные участки, образуемые из земель муниципальной собственности -  |                      |            |
| Местоположение земельных участков - Республика Адыгея, Майкопский район, Кировское сельское поселение в границах кадастрового квартала 01:04:5401001   |                      |            |
| Разрешенное использование - Для размещения объектов промышленности, энергетики, транспорта, связи, радиовещания, телевидения, информатики, обеспечения космической деятельности, обороны, безопасности и иного специального назначения |                      |            |
| <b>Условный номер земельного участка 01:04:5401001:3У1</b>   |                      |            |
| <b>Площадь земельного участка 673 кв. м.</b>   |                      |            |
| <b>Обозначение<br/>характерных<br/>точек границ</b>  | <b>Координаты, м</b> |            |
|  | <b>X</b>             | <b>Y</b>   |
| 1  | 2                    | 3          |
| 1  | 439026,68            | 2228564,71 |
| 2  | 439041,72            | 2228580,58 |
| 3  | 439017,65            | 2228599,99 |
| 4  | 439002,85            | 2228583,42 |
| 1  | 439026,68            | 2228564,71 |
| <b>Условный номер земельного участка 01:04:5401001:3У2</b>   |                      |            |
| <b>Площадь земельного участка 1479 кв. м.</b>  |                      |            |
| <b>Обозначение<br/>характерных<br/>точек границ</b>  | <b>Координаты, м</b> |            |
|  | <b>X</b>             | <b>Y</b>   |
| 1  | 2                    | 3          |
| 1  | 439188,60            | 2228933,50 |
| 2  | 439207,38            | 2228954,73 |
| 3  | 439182,26            | 2228979,17 |
| 4  | 439174,34            | 2228970,55 |

|   |                      |            |
|---|----------------------|------------|
| 5   | 439152,64            | 2228988,93 |
| 6   | 439143,37            | 2228975,23 |
| 1   | 439188,60            | 2228933,50 |
| <b>Часть земельного участка 01:04:5402002:103</b>     |                      |            |
| <b>Площадь части земельного участка 11 кв. м.</b>     |                      |            |
| <b>Обозначение<br/>характерных<br/>точек границ</b>   | <b>Координаты, м</b> |            |
|   | <b>X</b>             | <b>Y</b>   |
| <i>1</i>  | <i>2</i>             | <i>3</i>   |
| <b>:103/чзу1</b>                                      |                      |            |
| 4   | 441161,18            | 2232496,40 |
| 7   | 441166,38            | 2232500,25 |
| 10  | 441166,08            | 2232501,42 |
| 5   | 441160,58            | 2232498,73 |
| 4   | 441161,18            | 2232496,40 |
| <b>Часть земельного участка 01:04:5402002:184</b>     |                      |            |
| <b>Площадь части земельного участка 159141 кв. м.</b> |                      |            |
| <b>Обозначение<br/>характерных<br/>точек границ</b>   | <b>Координаты, м</b> |            |
|   | <b>X</b>             | <b>Y</b>   |
| <i>1</i>  | <i>2</i>             | <i>3</i>   |
| <b>:184/чзу1</b>                                      |                      |            |
| 1   | 442160,14            | 2231449,92 |
| 2   | 442204,93            | 2231465,26 |
| 3   | 442202,98            | 2231470,94 |
| 4   | 442163,87            | 2231457,54 |
| 5   | 442158,15            | 2231474,19 |
| 6   | 442379,40            | 2231550,16 |
| 7   | 442378,86            | 2231551,71 |
| 8   | 442480,28            | 2231586,46 |
| 9   | 442513,36            | 2231591,82 |
| 10  | 442409,66            | 2231644,99 |
| 11  | 442359,83            | 2231628,21 |
| 12  | 442344,59            | 2231654,36 |
| 13  | 442335,16            | 2231681,76 |
| 14  | 442336,39            | 2231682,55 |
| 15  | 442314,75            | 2231693,65 |
| 16  | 442316,78            | 2231690,17 |
| 17  | 442246,83            | 2231644,07 |
| 18  | 442245,22            | 2231647,95 |
| 19  | 442244,30            | 2231653,33 |
| 20  | 442244,89            | 2231657,96 |
| 21  | 442246,39            | 2231661,77 |
| 22  | 442249,11            | 2231665,20 |
| 23  | 442302,53            | 2231699,90 |
| 24  | 442268,68            | 2231717,26 |
| 25  | 442223,54            | 2231687,94 |
| 26  | 442215,07            | 2231701,22 |
| 27  | 442252,77            | 2231725,42 |
| 28  | 442120,21            | 2231793,38 |
| 29  | 442056,18            | 2231750,47 |
| 30  | 441926,56            | 2231672,34 |
| 31  | 441775,33            | 2231581,18 |
| 32  | 441701,09            | 2231536,44 |

|    |           |            |
|----|-----------|------------|
| 33 | 441693,22 | 2231572,54 |
| 34 | 441653,28 | 2231548,49 |
| 35 | 441656,38 | 2231543,35 |
| 36 | 441689,14 | 2231563,08 |
| 37 | 441695,67 | 2231533,17 |
| 38 | 441630,83 | 2231494,09 |
| 39 | 441639,35 | 2231456,03 |
| 40 | 441596,27 | 2231425,38 |
| 41 | 441596,91 | 2231421,92 |
| 42 | 441789,18 | 2231352,26 |
| 43 | 441868,22 | 2231379,39 |
| 44 | 441846,29 | 2231331,56 |
| 45 | 441856,21 | 2231327,97 |
| 46 | 441875,53 | 2231370,14 |
| 47 | 441888,30 | 2231364,29 |
| 48 | 441869,91 | 2231323,00 |
| 49 | 441875,56 | 2231320,96 |
| 50 | 441893,75 | 2231361,79 |
| 51 | 441912,29 | 2231353,29 |
| 52 | 441954,82 | 2231367,82 |
| 53 | 441952,88 | 2231373,50 |
| 54 | 441912,62 | 2231359,74 |
| 55 | 441901,40 | 2231364,89 |
| 56 | 442089,55 | 2231430,64 |
| 57 | 442090,37 | 2231450,92 |
| 58 | 442152,48 | 2231472,24 |
| 1  | 442160,14 | 2231449,92 |
|    |           |            |
| 1  | 441741,00 | 2231403,53 |
| 2  | 441740,76 | 2231413,52 |
| 3  | 441730,75 | 2231413,28 |
| 4  | 441731,00 | 2231403,28 |
| 1  | 441741,00 | 2231403,53 |
|    |           |            |
| 1  | 441710,67 | 2231433,17 |
| 2  | 441711,67 | 2231433,19 |
| 3  | 441711,65 | 2231434,19 |
| 4  | 441710,65 | 2231434,16 |
| 1  | 441710,67 | 2231433,17 |
|    |           |            |
| 1  | 442041,38 | 2231681,56 |
| 2  | 442163,53 | 2231760,92 |
| 3  | 442155,04 | 2231774,86 |
| 4  | 442074,04 | 2231721,95 |
| 1  | 441860,04 | 2231591,10 |
|    |           |            |
| 1  | 442083,95 | 2231434,82 |
| 2  | 442084,60 | 2231449,19 |
| 3  | 441884,51 | 2231380,60 |
| 4  | 441878,63 | 2231375,16 |
| 5  | 441893,65 | 2231368,19 |
| 1  | 442083,95 | 2231434,82 |
|    |           |            |
| 1  | 442253,94 | 2231592,24 |
| 2  | 442240,44 | 2231632,57 |

|  |                      |            |
|--|----------------------|------------|
| 3  | 442102,35            | 2231541,78 |
| 1  | 442253,94            | 2231592,24 |
|  |                      |            |
| 1  | 442343,40            | 2231622,67 |
| 2  | 442325,15            | 2231675,81 |
| 3  | 442319,80            | 2231684,98 |
| 4  | 442248,84            | 2231638,21 |
| 5  | 442263,49            | 2231595,53 |
| 1  | 442343,40            | 2231622,67 |
|  |                      |            |
| 1  | 442102,80            | 2231564,17 |
| 2  | 442033,90            | 2231519,40 |
| 3  | 442087,86            | 2231537,05 |
| 4  | 442087,95            | 2231539,36 |
| 5  | 442238,50            | 2231638,58 |
| 6  | 442233,08            | 2231654,79 |
| 7  | 442100,35            | 2231568,56 |
| 1  | 442102,80            | 2231564,17 |
|  |                      |            |
| 1  | 442214,70            | 2231682,21 |
| 2  | 442206,31            | 2231695,82 |
| 3  | 442075,57            | 2231612,54 |
| 4  | 442084,28            | 2231597,08 |
| 1  | 442214,70            | 2231682,21 |
|  |                      |            |
| 1  | 441975,96            | 2231501,06 |
| 2  | 441982,38            | 2231530,78 |
| 3  | 442060,87            | 2231582,06 |
| 4  | 442052,16            | 2231597,95 |
| 5  | 441809,94            | 2231447,99 |
| 1  | 441975,96            | 2231501,06 |
|  |                      |            |
| 1  | 441716,32            | 2231421,61 |
| 2  | 441714,05            | 2231433,52 |
| 3  | 441710,31            | 2231432,79 |
| 4  | 441712,53            | 2231420,78 |
| 1  | 441716,32            | 2231421,61 |
|  |                      |            |
| 1  | 441747,50            | 2231418,33 |
| 2  | 441745,90            | 2231423,49 |
| 3  | 441741,89            | 2231422,08 |
| 4  | 441743,54            | 2231416,98 |
| 1  | 441747,50            | 2231418,33 |
|  |                      |            |
| 1  | 441772,94            | 2231417,37 |
| 2  | 441772,45            | 2231421,49 |
| 3  | 441762,83            | 2231419,91 |
| 4  | 441763,37            | 2231415,90 |
| 1  | 441772,94            | 2231417,37 |
| <b>Часть земельного участка 01:04:5402002:185</b>    |                      |            |
| <b>Площадь части земельного участка 98041 кв. м.</b> |                      |            |
| <b>Обозначение<br/>характерных<br/>точек границ</b>  | <b>Координаты, м</b> |            |
|  | <b>X</b>             | <b>Y</b>   |
| <i>1</i>   | <i>2</i>             | <i>3</i>   |

| <b>:185/чзү1</b>           |           |            |
|----------------------------|-----------|------------|
| 1                          | 442524,47 | 2231593,63 |
| 2                          | 442565,37 | 2231697,39 |
| 3                          | 442409,66 | 2231645,00 |
| 4                          | 442513,36 | 2231591,83 |
| 1                          | 442524,47 | 2231593,63 |
|                            |           |            |
| 1                          | 442482,73 | 2231664,20 |
| 2                          | 442483,73 | 2231664,23 |
| 3                          | 442483,70 | 2231665,23 |
| 4                          | 442482,70 | 2231665,20 |
| 1                          | 442482,73 | 2231664,20 |
| <b>Площадь 7395 кв. м.</b> |           |            |
| <b>:185/чзү2</b>           |           |            |
| 5                          | 442609,33 | 2231808,90 |
| 6                          | 442612,02 | 2231815,73 |
| 7                          | 442587,71 | 2231852,63 |
| 8                          | 442595,18 | 2231857,70 |
| 9                          | 442586,96 | 2231869,73 |
| 10                         | 442632,84 | 2231899,25 |
| 11                         | 442626,05 | 2231910,10 |
| 12                         | 442657,44 | 2231931,09 |
| 13                         | 442677,30 | 2231981,36 |
| 14                         | 442706,90 | 2232056,45 |
| 15                         | 442509,64 | 2231934,22 |
| 16                         | 442501,98 | 2231946,47 |
| 17                         | 442660,64 | 2232043,00 |
| 18                         | 442658,64 | 2232046,45 |
| 19                         | 442716,12 | 2232079,88 |
| 20                         | 442731,83 | 2232120,31 |
| 21                         | 442728,33 | 2232126,32 |
| 22                         | 442645,41 | 2232078,09 |
| 23                         | 442544,76 | 2232077,59 |
| 24                         | 442120,25 | 2231793,37 |
| 25                         | 442252,77 | 2231725,43 |
| 26                         | 442283,36 | 2231745,09 |
| 27                         | 442291,64 | 2231732,19 |
| 28                         | 442268,68 | 2231717,27 |
| 29                         | 442302,53 | 2231699,92 |
| 30                         | 442308,75 | 2231703,95 |
| 31                         | 442314,75 | 2231693,66 |
| 32                         | 442336,39 | 2231682,56 |
| 33                         | 442457,64 | 2231761,33 |
| 34                         | 442454,38 | 2231766,37 |
| 35                         | 442333,15 | 2231687,60 |
| 36                         | 442331,41 | 2231692,63 |
| 37                         | 442455,94 | 2231774,70 |
| 38                         | 442575,61 | 2231853,66 |
| 39                         | 442577,84 | 2231850,21 |
| 40                         | 442580,85 | 2231852,15 |
| 5                          | 442609,33 | 2231808,90 |
|                            |           |            |
| 1                          | 442504,67 | 2231930,84 |
| 2                          | 442496,96 | 2231943,00 |



|   |           |            |
|---|-----------|------------|
| 3 | 442415,87 | 2231886,79 |
| 4 | 442423,40 | 2231875,55 |
| 1 | 442504,67 | 2231930,84 |
|   |           |            |
| 1 | 442470,17 | 2231848,18 |
| 2 | 442466,90 | 2231853,21 |
| 3 | 442528,26 | 2231893,07 |
| 4 | 442522,16 | 2231902,83 |
| 5 | 442441,76 | 2231848,13 |
| 6 | 442450,35 | 2231835,30 |
| 1 | 442470,17 | 2231848,18 |
|   |           |            |
| 1 | 442434,61 | 2231939,37 |
| 2 | 442432,76 | 2231943,35 |
| 3 | 442430,08 | 2231945,23 |
| 4 | 442427,41 | 2231945,98 |
| 5 | 442424,09 | 2231945,63 |
| 6 | 442421,70 | 2231944,05 |
| 7 | 442391,21 | 2231923,63 |
| 8 | 442397,51 | 2231914,21 |
| 1 | 442434,61 | 2231939,37 |
|   |           |            |
| 1 | 442471,86 | 2231792,38 |
| 2 | 442465,62 | 2231801,70 |
| 3 | 442335,11 | 2231717,06 |
| 4 | 442331,15 | 2231713,53 |
| 5 | 442328,76 | 2231710,20 |
| 6 | 442326,98 | 2231705,87 |
| 7 | 442326,27 | 2231700,61 |
| 8 | 442327,01 | 2231696,92 |
| 1 | 442471,86 | 2231792,38 |
|   |           |            |
| 1 | 442333,39 | 2231759,31 |
| 2 | 442445,31 | 2231832,03 |
| 3 | 442436,76 | 2231844,81 |
| 4 | 442295,36 | 2231752,80 |
| 5 | 442303,67 | 2231740,01 |
| 6 | 442321,98 | 2231751,90 |
| 7 | 442320,40 | 2231754,24 |
| 8 | 442331,67 | 2231761,86 |
| 1 | 442333,39 | 2231759,31 |
|   |           |            |
| 1 | 442418,40 | 2231872,23 |
| 2 | 442410,91 | 2231883,42 |
| 3 | 442280,76 | 2231797,30 |
| 4 | 442287,48 | 2231786,97 |
| 1 | 442418,40 | 2231872,23 |
|   |           |            |
| 1 | 442392,55 | 2231910,84 |
| 2 | 442386,22 | 2231920,29 |
| 3 | 442262,49 | 2231837,74 |
| 4 | 442259,46 | 2231835,36 |
| 5 | 442256,62 | 2231831,66 |
| 6 | 442254,77 | 2231827,97 |
| 7 | 442253,71 | 2231823,49 |

|                           |           |            |
|---------------------------|-----------|------------|
| 8                         | 442254,35 | 2231819,48 |
| 1                         | 442392,55 | 2231910,84 |
|                           |           |            |
| 1                         | 442244,18 | 2231812,91 |
| 2                         | 442238,41 | 2231822,54 |
| 3                         | 442179,65 | 2231783,77 |
| 4                         | 442175,95 | 2231777,35 |
| 5                         | 442173,97 | 2231771,42 |
| 6                         | 442173,62 | 2231767,33 |
| 1                         | 442244,18 | 2231812,91 |
|                           |           |            |
| 1                         | 442480,71 | 2231969,21 |
| 2                         | 442471,48 | 2231984,00 |
| 3                         | 442441,26 | 2231963,76 |
| 4                         | 442450,42 | 2231950,09 |
| 1                         | 442480,71 | 2231969,21 |
|                           |           |            |
| 1                         | 442494,44 | 2231807,27 |
| 2                         | 442490,08 | 2231813,94 |
| 3                         | 442472,36 | 2231802,42 |
| 4                         | 442476,87 | 2231795,68 |
| 1                         | 442494,44 | 2231807,27 |
|                           |           |            |
| 1                         | 442558,82 | 2231849,70 |
| 2                         | 442554,61 | 2231855,87 |
| 3                         | 442495,12 | 2231817,21 |
| 4                         | 442499,45 | 2231810,57 |
| 1                         | 442558,82 | 2231849,70 |
|                           |           |            |
| 1                         | 442508,24 | 2232006,34 |
| 2                         | 442477,47 | 2231985,74 |
| 3                         | 442485,80 | 2231972,40 |
| 4                         | 442599,86 | 2232043,86 |
| 5                         | 442555,17 | 2232043,64 |
| 6                         | 442505,52 | 2232010,40 |
| 1                         | 442508,24 | 2232006,34 |
|                           |           |            |
| 1                         | 442622,68 | 2231944,15 |
| 2                         | 442635,91 | 2231974,74 |
| 3                         | 442572,79 | 2231936,92 |
| 4                         | 442582,88 | 2231921,40 |
| 1                         | 442622,68 | 2231944,15 |
|                           |           |            |
| 1                         | 442645,41 | 2232078,09 |
| 2                         | 442678,92 | 2232097,59 |
| 3                         | 442621,59 | 2232129,98 |
| 4                         | 442544,76 | 2232077,59 |
| 1                         | 442645,41 | 2232078,09 |
| <b>Площадь 86927 кв.м</b> |           |            |
| <b>:185/чзУЗ</b>          |           |            |
| 1                         | 442645,41 | 2232078,09 |
| 2                         | 442678,92 | 2232097,59 |
| 3                         | 442621,59 | 2232129,98 |
| 4                         | 442544,76 | 2232077,59 |

|   |                      |            |
|---|----------------------|------------|
| 1   | 442645,41            | 2232078,09 |
| <i>Площадь 3719 кв м</i>                            |                      |            |
| <b>Часть земельного участка 01:04:5402002:159</b>   |                      |            |
| <b>Площадь части земельного участка 3017 кв. м.</b> |                      |            |
| <b>Обозначение<br/>характерных<br/>точек границ</b> | <b>Координаты, м</b> |            |
|   | <b>X</b>             | <b>Y</b>   |
| <i>1</i>  | <i>2</i>             | <i>3</i>   |
| <b>:159/чзу1</b>                                    |                      |            |
| 1   | 441414,22            | 2231506,09 |
| 2   | 441408,03            | 2231519,68 |
| 3   | 441405,79            | 2231522,08 |
| 4   | 441391,76            | 2231576,74 |
| 5   | 441391,30            | 2231580,44 |
| 6   | 441386,38            | 2231653,22 |
| 7   | 441371,15            | 2231712,43 |
| 8   | 441364,22            | 2231715,32 |
| 9   | 441380,43            | 2231652,26 |
| 10  | 441385,32            | 2231579,86 |
| 11  | 441385,86            | 2231575,61 |
| 12  | 441400,36            | 2231519,11 |
| 13  | 441402,97            | 2231516,30 |
| 14  | 441405,94            | 2231509,80 |
| 1   | 441414,22            | 2231506,09 |
| <i>Площадь 1271 кв м</i>                            |                      |            |
| <b>:159/чзу2</b>                                    |                      |            |
| 8   | 441178,96            | 2232449,02 |
| 7   | 441178,27            | 2232454,19 |
| 3   | 441171,48            | 2232480,50 |
| 4   | 441161,95            | 2232480,64 |
| 5   | 441170,28            | 2232447,95 |
| 8   | 441178,96            | 2232449,02 |
| <i>Площадь 304 кв.м.</i>                            |                      |            |
| <b>:159/чзу3</b>                                    |                      |            |
| 1   | 441241,17            | 2232213,45 |
| 5   | 441188,16            | 2232415,9  |
| 8   | 441178,96            | 2232449,02 |
| 2   | 441173,58            | 2232448,35 |
| 3   | 441181,48            | 2232417,78 |
| 4   | 441234,44            | 2232215,43 |
| 1   | 441241,17            | 2232213,45 |
| <i>Площадь 1442 кв.м.</i>                           |                      |            |
| <b>Часть земельного участка 01:04:5402002:163</b>   |                      |            |
| <b>Площадь части земельного участка 1856 кв. м.</b> |                      |            |
| <b>Обозначение<br/>характерных<br/>точек границ</b> | <b>Координаты, м</b> |            |
|   | <b>X</b>             | <b>Y</b>   |
| <i>1</i>  | <i>2</i>             | <i>3</i>   |
| <b>:163/чзу1</b>                                    |                      |            |
| 1   | 441319,40            | 2231913,79 |
| 2   | 441241,18            | 2232213,44 |
| 3   | 441234,44            | 2232215,42 |
| 4   | 441312,51            | 2231916,50 |

|  |                      |            |
|--|----------------------|------------|
| 1  | 441319,40            | 2231913,79 |
| <b>Часть земельного участка 01:04:5402002:165</b>                              |                      |            |
| <b>Площадь части земельного участка 1247 кв. м.</b>                            |                      |            |
| <b>Обозначение<br/>характерных<br/>точек границ</b>                            | <b>Координаты, м</b> |            |
|  | <b>X</b>             | <b>Y</b>   |
| <i>1</i>   | <i>2</i>             | <i>3</i>   |
| <b>:165/чзу1</b>   |                      |            |
| 1  | 441371,16            | 2231712,44 |
| 2  | 441368,91            | 2231721,19 |
| 3  | 441319,40            | 2231913,78 |
| 4  | 441312,51            | 2231916,49 |
| 5  | 441363,09            | 2231719,70 |
| 6  | 441364,22            | 2231715,32 |
| 1  | 441371,16            | 2231712,44 |
| <b>Часть земельного участка 01:04:5402002:95</b>                               |                      |            |
| <b>Площадь части земельного участка 993 кв. м.</b>                             |                      |            |
| <b>Обозначение<br/>характерных<br/>точек границ</b>                            | <b>Координаты, м</b> |            |
|  | <b>X</b>             | <b>Y</b>   |
| <i>1</i>   | <i>2</i>             | <i>3</i>   |
| <b>:95/чзу1</b>  |                      |            |
| 1  | 441218,28            | 2232815,89 |
| 2  | 441227,16            | 2232820,77 |
| 3  | 441213,99            | 2232822,50 |
| 4  | 441209,93            | 2232822,69 |
| 5  | 441177,68            | 2232825,82 |
| 6  | 441145,22            | 2232828,98 |
| 7  | 441064,26            | 2232832,64 |
| 8  | 441057,92            | 2232833,06 |
| 9  | 441058,02            | 2232830,08 |
| 10   | 441062,94            | 2232829,92 |
| 11   | 441062,54            | 2232816,63 |
| 12   | 441064,68            | 2232816,54 |
| 13   | 441064,49            | 2232817,51 |
| 14   | 441064,15            | 2232826,64 |
| 15   | 441144,79            | 2232822,99 |
| 16   | 441177,10            | 2232819,85 |
| 17   | 441209,50            | 2232816,70 |
| 18   | 441213,46            | 2232816,52 |
| 1  | 441218,28            | 2232815,89 |
| <b>Часть земельного участка 01:04:5402002:186</b>                              |                      |            |
| <b>Площадь части земельного участка 993 кв. м.</b>                             |                      |            |
| <b>Обозначение<br/>характерных<br/>точек границ</b>                            | <b>Координаты, м</b> |            |
|  | <b>X</b>             | <b>Y</b>   |
| <i>1</i>   | <i>2</i>             | <i>3</i>   |
| 1  | 441062,94            | 2232829,92 |
| 2  | 441058,02            | 2232830,07 |
| 3  | 441058,51            | 2232816,82 |
| 4  | 441062,53            | 2232816,63 |
| 1  | 441062,94            | 2232829,92 |
| Земельные участки, образуемые из земель муниципальной собственности -          |                      |            |
| Местоположение земельного участка - Республика Адыгея, Майкопский район, хутор |                      |            |

| Калинин, Кировское сельское поселение в границах кадастрового квартала<br>01:04:1600002, 01:04:1600001 |               |            |
|--|---------------|------------|
| <b>Условный номер земельного участка 01:04:1600002:ЗУ1</b>   |               |            |
| <b>Площадь земельного участка 140 кв. м.</b>   |               |            |
| Обозначение<br>характерных<br>точек границ   | Координаты, м |            |
|  | X             | Y          |
| 1  | 2             | 3          |
| ЗУ1(1)   |               |            |
| 3  | 441171,48     | 2232480,52 |
| 4  | 441166,38     | 2232500,25 |
| 5  | 441161,18     | 2232496,40 |
| 6  | 441165,26     | 2232480,61 |
| 3  | 441171,48     | 2232480,52 |
| ЗУ1(2)   |               |            |
| 7  | 441166,08     | 2232501,43 |
| 1  | 441165,20     | 2232504,83 |
| 22   | 441158,98     | 2232504,92 |
| 10   | 441160,58     | 2232498,74 |
| 7  | 441166,08     | 2232501,43 |
| <b>Условный номер земельного участка 01:04:1600002:ЗУ2</b>   |               |            |
| <b>Площадь земельного участка 955 кв. м.</b>   |               |            |
| Обозначение<br>характерных<br>точек границ   | Координаты, м |            |
|  | X             | Y          |
| 1  | 2             | 3          |
| ЗУ2(1)   |               |            |
| 1  | 441165,20     | 2232504,84 |
| 2  | 441158,57     | 2232530,51 |
| 3  | 441156,23     | 2232534,14 |
| 4  | 441127,24     | 2232555,30 |
| 5  | 441118,53     | 2232591,07 |
| 6  | 441114,90     | 2232643,68 |
| 7  | 441106,90     | 2232651,56 |
| 8  | 441098,57     | 2232651,46 |
| 9  | 441098,60     | 2232651,31 |
| 10   | 441109,07     | 2232641,00 |
| 11   | 441111,97     | 2232598,97 |
| 12   | 441114,90     | 2232598,89 |
| 13   | 441115,84     | 2232595,02 |
| 14   | 441112,24     | 2232595,10 |
| 15   | 441112,58     | 2232590,17 |
| 16   | 441118,13     | 2232566,32 |
| 17   | 441118,55     | 2232583,95 |
| 18   | 441121,70     | 2232570,99 |
| 19   | 441127,62     | 2232547,23 |
| 20   | 441151,81     | 2232529,92 |
| 21   | 441153,00     | 2232528,08 |
| 22   | 441158,98     | 2232504,92 |
| 1  | 441165,20     | 2232504,84 |
| ЗУ2(2)   |               |            |
| 23   | 441073,15     | 2232766,54 |
| 24   | 441069,59     | 2232774,79 |
| 25   | 441069,38     | 2232775,66 |
| 26   | 441067,33     | 2232775,58 |

|  |                      |            |
|--|----------------------|------------|
| 27   | 441067,73            | 2232773,90 |
| 28   | 441068,73            | 2232771,63 |
| 29   | 441070,62            | 2232767,34 |
| 30   | 441071,79            | 2232763,89 |
| 31   | 441072,02            | 2232762,98 |
| 32   | 441073,14            | 2232762,95 |
| 23   | 441073,15            | 2232766,54 |
| ЗУ2(3)   |                      |            |
| 33   | 441069,24            | 2232776,22 |
| 34   | 441067,28            | 2232784,46 |
| 35   | 441064,99            | 2232794,21 |
| 36   | 441064,77            | 2232795,69 |
| 37   | 441062,63            | 2232795,78 |
| 38   | 441062,82            | 2232794,14 |
| 39   | 441064,25            | 2232787,47 |
| 40   | 441067,17            | 2232776,28 |
| 33   | 441069,24            | 2232776,22 |
| <b>Условный номер земельного участка 01:04:1600001:ЗУ1</b> |                      |            |
| <b>Площадь земельного участка 487 кв. м.</b>               |                      |            |
| <b>Обозначение<br/>характерных<br/>точек границ</b>        | <b>Координаты, м</b> |            |
|  | <b>X</b>             | <b>Y</b>   |
| 1  | 2                    | 3          |
| :ЗУ1(1)  |                      |            |
| 1  | 441408,62            | 2232776,28 |
| 2  | 441410,68            | 2232800,31 |
| 3  | 441409,25            | 2232800,29 |
| 4  | 441407,40            | 2232791,10 |
| 5  | 441405,90            | 2232786,20 |
| 6  | 441405,30            | 2232783,70 |
| 7  | 441404,20            | 2232781,50 |
| 8  | 441376,90            | 2232785,80 |
| 9  | 441376,12            | 2232780,11 |
| 10   | 441380,31            | 2232780,11 |
| 1  | 441408,62            | 2232776,28 |
| :ЗУ1(2)  |                      |            |
| 11   | 441341,42            | 2232793,39 |
| 12   | 441343,20            | 2232794,60 |
| 13   | 441350,78            | 2232793,51 |
| 14   | 441351,12            | 2232798,00 |
| 15   | 441350,68            | 2232798,20 |
| 16   | 441346,38            | 2232798,26 |
| 17   | 441327,45            | 2232803,38 |
| 18   | 441313,46            | 2232805,93 |
| 19   | 441312,88            | 2232801,61 |
| 11   | 441341,42            | 2232793,39 |
| :ЗУ1(3)  |                      |            |
| 20   | 441265,25            | 2232813,84 |
| 21   | 441261,06            | 2232816,32 |
| 22   | 441227,16            | 2232820,76 |
| 23   | 441224,38            | 2232819,20 |
| 20   | 441265,25            | 2232813,84 |
| <b>Часть земельного участка 01:04:1600002:272</b>          |                      |            |
| <b>Площадь части земельного участка 210 кв. м.</b>         |                      |            |

| Обозначение<br>характерных<br>точек границ                      | Координаты, м |            |
|---|---------------|------------|
|   | X             | Y          |
| 1   | 2             | 3          |
| <b>:272/чзу1</b>  |               |            |
| 19  | 441127,61     | 2232547,23 |
| 1   | 441121,70     | 2232570,99 |
| 2   | 441118,55     | 2232583,95 |
| 16  | 441118,14     | 2232566,32 |
| 3   | 441121,58     | 2232551,54 |
| 19  | 441127,61     | 2232547,23 |
| <b>Площадь 124 кв. м.</b>                                       |               |            |
| <b>:272/чзу2</b>  |               |            |
| 1   | 441078,24     | 2232762,84 |
| 2   | 441077,55     | 2232765,58 |
| 3   | 441076,22     | 2232769,52 |
| 4   | 441074,22     | 2232774,05 |
| 5   | 441073,44     | 2232775,82 |
| 26  | 441069,39     | 2232775,66 |
| 25  | 441069,59     | 2232774,79 |
| 24  | 441073,15     | 2232766,54 |
| 23  | 441073,15     | 2232762,95 |
| 1   | 441078,24     | 2232762,84 |
| <b>Площадь 56 кв. м.</b>  |               |            |
| <b>:272/чзу3</b>  |               |            |
| 1   | 441072,68     | 2232779,02 |
| 2   | 441070,35     | 2232788,82 |
| 3   | 441068,87     | 2232795,14 |
| 4   | 441068,04     | 2232799,38 |
| 5   | 441064,23     | 2232799,58 |
| 35  | 441064,99     | 2232794,21 |
| 34  | 441067,28     | 2232784,46 |
| 6   | 441068,56     | 2232779,12 |
| 1   | 441072,68     | 2232779,02 |
| <b>Площадь 83 кв. м.</b>  |               |            |
| Местоположение Республика Адыгея, Майкопский район, х. Калинин. |               |            |
| <b>Часть земельного участка 01:04:1600001:96</b>                |               |            |
| <b>Площадь части земельного участка 449 кв. м.</b>              |               |            |
| Обозначение<br>характерных<br>точек границ                      | Координаты, м |            |
|   | X             | Y          |
| 1   | 2             | 3          |
| <b>:96/чзу1</b>   |               |            |
| 19  | 441312,86     | 2232801,62 |
| 18  | 441313,44     | 2232805,94 |
| 1   | 441293,07     | 2232809,47 |
| 2   | 441292,90     | 2232810,13 |
| 3   | 441284,26     | 2232811,26 |
| 4   | 441284,10     | 2232811,07 |
| 5   | 441278,72     | 2232812,07 |
| 6   | 441265,43     | 2232813,73 |
| 7   | 441265,25     | 2232813,83 |
| 8   | 441224,38     | 2232819,20 |
| 9   | 441218,35     | 2232815,88 |

|   |                      |            |
|---|----------------------|------------|
| 10  | 441260,28            | 2232810,37 |
| 11  | 441264,48            | 2232807,89 |
| 19  | 441312,86            | 2232801,62 |
| <b>Часть земельного участка 01:04:1600001:43</b>          |                      |            |
| <b>Площадь части земельного участка 56 кв. м.</b>         |                      |            |
| <b>Обозначение<br/>характерных<br/>точек границ</b>       | <b>Координаты, м</b> |            |
|   | <b>X</b>             | <b>Y</b>   |
| <i>1</i>  | <i>2</i>             | <i>3</i>   |
| <b>:43/чзу1</b>   |                      |            |
| 1   | 441344,35            | 2232792,59 |
| 2   | 441350,17            | 2232792,94 |
| 3   | 441350,77            | 2232793,39 |
| 4   | 441350,78            | 2232793,50 |
| 5   | 441343,20            | 2232794,60 |
| 6   | 441341,42            | 2232793,38 |
| 1   | 441344,35            | 2232792,59 |
| <b>Площадь 11кв.м.</b>                                    |                      |            |
| <b>:43/чзу2</b>   |                      |            |
| 6   | 441405,30            | 2232783,70 |
| 5   | 441405,90            | 2232786,20 |
| 4   | 441407,40            | 2232791,10 |
| 3   | 441409,24            | 2232800,29 |
| 11  | 441408,60            | 2232800,36 |
| 12  | 441403,91            | 2232783,46 |
| 13  | 441403,60            | 2232783,52 |
| 14  | 441403,36            | 2232782,64 |
| 15  | 441388,16            | 2232785,04 |
| 16  | 441376,98            | 2232786,14 |
| 8   | 441376,90            | 2232785,80 |
| 7   | 441404,20            | 2232781,50 |
| 6   | 441405,30            | 2232783,70 |
| <b>Площадь 45кв.м.</b>                                    |                      |            |
| <b>Местоположение Республика Адыгея, Майкопский район</b> |                      |            |
| <b>Часть земельного участка 01:04:5401002:58</b>          |                      |            |
| <b>Площадь части земельного участка 20215 кв. м.</b>      |                      |            |
| <b>Обозначение<br/>характерных<br/>точек границ</b>       | <b>Координаты, м</b> |            |
|   | <b>X</b>             | <b>Y</b>   |
| <i>1</i>  | <i>2</i>             | <i>3</i>   |
| <b>:58/чзу1</b>   |                      |            |
| 1   | 440912,65            | 2230246,50 |
| 2   | 440917,55            | 2230247,60 |
| 3   | 440922,05            | 2230258,94 |
| 4   | 439977,51            | 2230626,35 |
| 5   | 439887,54            | 2230417,68 |
| 6   | 439915,52            | 2230406,82 |
| 7   | 440001,24            | 2230605,58 |
| 8   | 440448,35            | 2230427,83 |
| 1   | 440912,65            | 2230246,50 |
| <b>Площадь 20215 кв.м.</b>                                |                      |            |
| <b>Часть земельного участка 01:04:5401002:59</b>          |                      |            |
| <b>Площадь части земельного участка 19014 кв. м.</b>      |                      |            |



| Обозначение<br>характерных<br>точек границ           | Координаты, м |            |
|--|---------------|------------|
|  | X             | Y          |
| 1  | 2             | 3          |
| <b>:59/чзу1</b>                                      |               |            |
| 1  | 439724,41     | 2229963,70 |
| 2  | 439773,21     | 2230076,84 |
| 3  | 439915,52     | 2230406,81 |
| 4  | 439886,17     | 2230418,21 |
| 5  | 439879,16     | 2230398,25 |
| 6  | 439859,72     | 2230342,91 |
| 7  | 439812,61     | 2230221,54 |
| 8  | 439791,55     | 2230195,11 |
| 9  | 439771,89     | 2230170,44 |
| 10   | 439759,91     | 2230146,48 |
| 11   | 439758,82     | 2230119,24 |
| 12   | 439758,32     | 2230106,56 |
| 13   | 439745,54     | 2230084,20 |
| 14   | 439739,15     | 2230049,87 |
| 15   | 439707,62     | 2229970,15 |
| 1  | 439724,41     | 2229963,70 |
| <b>Площадь 12664 кв.м.</b>                           |               |            |
|  |               |            |
| <b>:59/чзу2</b>                                      |               |            |
| 1  | 439596,16     | 2229684,32 |
| 2  | 439604,62     | 2229749,42 |
| 3  | 439676,23     | 2229899,13 |
| 4  | 439683,39     | 2229936,89 |
| 5  | 439714,78     | 2230017,11 |
| 6  | 439512,19     | 2229547,38 |
| 7  | 439502,54     | 2229530,49 |
| 8  | 439510,24     | 2229528,75 |
| 9  | 439525,21     | 2229538,51 |
| 10   | 439568,17     | 2229614,02 |
| 1  | 439596,16     | 2229684,32 |
| <b>Площадь 6351 кв.м.</b>                            |               |            |
|  |               |            |
| <b>Часть земельного участка 01:04:5401002:60</b>     |               |            |
| <b>Площадь части земельного участка 16651 кв. м.</b> |               |            |
| Обозначение<br>характерных<br>точек границ           | Координаты, м |            |
|  | X             | Y          |
| 1  | 2             | 3          |
| <b>:60/чзу1</b>                                      |               |            |
| 1  | 440922,05     | 2230258,94 |
| 2  | 440928,19     | 2230272,82 |
| 3  | 440914,88     | 2230277,83 |
| 4  | 440707,22     | 2230358,80 |
| 5  | 440459,35     | 2230455,74 |
| 6  | 440440,06     | 2230463,41 |
| 7  | 439985,24     | 2230644,23 |
| 8  | 439977,44     | 2230626,38 |
| 1  | 440922,05     | 2230258,94 |
|  |               |            |
| <b>Часть земельного участка 01:04:0000000:2318</b>   |               |            |
| <b>Площадь части земельного участка 28636 кв. м.</b> |               |            |

| Обозначение<br>характерных<br>точек границ         | Координаты, м |            |
|--|---------------|------------|
|  | X             | Y          |
| 1  | 2             | 3          |
| <b>:2318/чзу1</b>                                  |               |            |
| 1  | 439596,16     | 2229684,32 |
| 2  | 439568,17     | 2229614,02 |
| 3  | 439525,21     | 2229538,51 |
| 4  | 439510,24     | 2229528,75 |
| 5  | 439502,47     | 2229530,50 |
| 6  | 439462,35     | 2229460,13 |
| 7  | 439435,76     | 2229413,57 |
| 8  | 439462,40     | 2229399,72 |
| 9  | 439488,40     | 2229445,25 |
| 10   | 439539,07     | 2229533,95 |
| 11   | 439623,73     | 2229728,46 |
| 12   | 439711,96     | 2229935,19 |
| 13   | 439695,66     | 2229941,47 |
| 14   | 439707,62     | 2229970,15 |
| 15   | 439739,15     | 2230049,87 |
| 16   | 439745,54     | 2230084,20 |
| 17   | 439758,32     | 2230106,56 |
| 18   | 439758,64     | 2230118,81 |
| 19   | 439718,54     | 2230026,72 |
| 20   | 439683,39     | 2229936,89 |
| 21   | 439676,23     | 2229899,13 |
| 22   | 439604,62     | 2229749,42 |
| 1  | 439596,16     | 2229684,32 |
| <b>Площадь 13099 кв.м.</b>                         |               |            |
| <b>:2318/чзу2</b>                                  |               |            |
| 1  | 439282,66     | 2229127,50 |
| 2  | 439355,74     | 2229235,46 |
| 3  | 439447,13     | 2229371,44 |
| 4  | 439419,24     | 2229385,57 |
| 5  | 439386,62     | 2229334,59 |
| 6  | 439281,56     | 2229179,40 |
| 7  | 439152,64     | 2228988,93 |
| 8  | 439174,34     | 2228970,55 |
| 9  | 439182,26     | 2228979,17 |
| 1  | 439282,66     | 2229127,50 |
| <b>Площадь 14442 кв.м.</b>                         |               |            |
| <b>:2318/чзу3</b>                                  |               |            |
| 1  | 439812,61     | 2230221,54 |
| 2  | 439859,72     | 2230342,91 |
| 3  | 439878,42     | 2230396,54 |
| 4  | 439792,14     | 2230196,47 |
| 1  | 439812,61     | 2230221,54 |
| <b>Площадь 1095 кв.м.</b>                          |               |            |
| <b>Часть земельного участка 01:04:5401002:50</b>   |               |            |
| <b>Площадь части земельного участка 553 кв. м.</b> |               |            |
| Обозначение<br>характерных<br>точек границ         | Координаты, м |            |
|  | X             | Y          |
| 1  | 2             | 3          |

| <b>:50/чзу1</b>                                     |               |            |
|---|---------------|------------|
| 1   | 439712,10     | 2229935,14 |
| 2   | 439724,41     | 2229963,70 |
| 3   | 439707,62     | 2229970,15 |
| 4   | 439695,66     | 2229941,47 |
| 1   | 439712,10     | 2229935,14 |
| <b>Часть земельного участка 01:04:5401001:34</b>    |               |            |
| <b>Площадь части земельного участка 1475 кв. м.</b> |               |            |
| Обозначение<br>характерных<br>точек границ          | Координаты, м |            |
|   | X             | Y          |
| <i>1</i>  | <i>2</i>      | <i>3</i>   |
| <b>:34/чзу1</b>                                     |               |            |
| 1   | 439306,26     | 2228858,93 |
| 2   | 439276,58     | 2228887,43 |
| 3   | 439259,11     | 2228868,44 |
| 4   | 439259,12     | 2228868,44 |
| 5   | 439271,33     | 2228846,92 |
| 6   | 439275,06     | 2228835,75 |
| 7   | 439258,43     | 2228815,47 |
| 8   | 439261,23     | 2228811,62 |
| 1   | 439306,26     | 2228858,77 |
| <b>Часть земельного участка 01:04:5401001:9</b>     |               |            |
| <b>Площадь части земельного участка 4677 кв. м.</b> |               |            |
| Обозначение<br>характерных<br>точек границ          | Координаты, м |            |
|   | X             | Y          |
| <i>1</i>  | <i>2</i>      | <i>3</i>   |
| <b>:9/чзу1</b>                                      |               |            |
| 1   | 439261,05     | 2228811,41 |
| 2   | 439257,58     | 2228815,48 |
| 3   | 439275,06     | 2228835,75 |
| 4   | 439271,32     | 2228846,92 |
| 5   | 439259,12     | 2228868,44 |
| 6   | 439143,37     | 2228975,22 |
| 7   | 439143,33     | 2228975,18 |
| 8   | 439263,80     | 2228857,94 |
| 9   | 439157,62     | 2228746,14 |
| 10  | 439181,09     | 2228727,28 |
| 1   | 439261,05     | 2228811,41 |
| <b>Часть земельного участка 01:04:5401001:89</b>    |               |            |
| <b>Площадь части земельного участка 1507 кв. м.</b> |               |            |
| Обозначение<br>характерных<br>точек границ          | Координаты, м |            |
|   | X             | Y          |
| <i>1</i>  | <i>2</i>      | <i>3</i>   |
| <b>:89/чзу1</b>                                     |               |            |
| 1   | 439145,72     | 2228690,05 |
| 2   | 439181,09     | 2228727,26 |
| 3   | 439157,61     | 2228746,13 |
| 4   | 439123,79     | 2228710,53 |
| 1   | 439145,72     | 2228690,05 |
| <b>Часть земельного участка 01:04:5401001:87</b>    |               |            |

| <b>Площадь части земельного участка 1510 кв. м.</b>  |                      |            |
|--|----------------------|------------|
| <b>Обозначение<br/>характерных<br/>точек границ</b>  | <b>Координаты, м</b> |            |
|  | <b>X</b>             | <b>Y</b>   |
| <i>1</i>   | <i>2</i>             | <i>3</i>   |
| <b>:87/чзу1</b>                                      |                      |            |
| 1  | 439110,82            | 2228653,33 |
| 2  | 439145,71            | 2228690,05 |
| 3  | 439123,78            | 2228710,53 |
| 4  | 439089,35            | 2228674,28 |
| 1  | 439110,82            | 2228653,33 |
| <b>Часть земельного участка 01:04:5401001:88</b>     |                      |            |
| <b>Площадь части земельного участка 1514 кв. м.</b>  |                      |            |
| <b>Обозначение<br/>характерных<br/>точек границ</b>  | <b>Координаты, м</b> |            |
|  | <b>X</b>             | <b>Y</b>   |
| <i>1</i>   | <i>2</i>             | <i>3</i>   |
| <b>:88/чзу1</b>                                      |                      |            |
| 1  | 439076,17            | 2228616,85 |
| 2  | 439110,81            | 2228653,31 |
| 3  | 439089,34            | 2228674,28 |
| 4  | 439054,47            | 2228637,59 |
| 1  | 439076,17            | 2228616,85 |
| <b>Часть земельного участка 01:04:5401001:90</b>     |                      |            |
| <b>Площадь части земельного участка 1527 кв. м.</b>  |                      |            |
| <b>Обозначение<br/>характерных<br/>точек границ</b>  | <b>Координаты, м</b> |            |
|  | <b>X</b>             | <b>Y</b>   |
| <i>1</i>   | <i>2</i>             | <i>3</i>   |
| <b>:90/чзу1</b>                                      |                      |            |
| 1  | 439041,75            | 2228580,64 |
| 2  | 439076,15            | 2228616,85 |
| 3  | 439054,45            | 2228637,57 |
| 4  | 439018,73            | 2228599,98 |
| 1  | 439041,75            | 2228580,64 |
| <b>Часть земельного участка 01:04: 0000000:2288</b>  |                      |            |
| <b>Площадь части земельного участка 36710 кв. м.</b> |                      |            |
| <b>Обозначение<br/>характерных<br/>точек границ</b>  | <b>Координаты, м</b> |            |
|  | <b>X</b>             | <b>Y</b>   |
| <i>1</i>   | <i>2</i>             | <i>3</i>   |
| <b>:2288/чзу1</b>                                    |                      |            |
| 1  | 438177,97            | 2227683,36 |
| 2  | 439026,63            | 2228564,73 |
| 3  | 439002,93            | 2228583,35 |
| 4  | 438154,10            | 2227701,84 |
| 1  | 438177,97            | 2227683,36 |
| <b>Часть земельного участка 01:04:5401001:117</b>    |                      |            |
| <b>Площадь части земельного участка 20147 кв. м.</b> |                      |            |
| <b>Обозначение<br/>характерных<br/>точек границ</b>  | <b>Координаты, м</b> |            |
|  | <b>X</b>             | <b>Y</b>   |
| <i>1</i>   | <i>2</i>             | <i>3</i>   |
| <b>:117/чзу1</b>                                     |                      |            |

|  |                      |            |
|--|----------------------|------------|
| 1  | 437986,49            | 2227484,59 |
| 2  | 438014,64            | 2227513,81 |
| 3  | 438177,79            | 2227683,18 |
| 4  | 438154,03            | 2227701,76 |
| 5  | 438122,98            | 2227669,53 |
| 6  | 437993,04            | 2227534,63 |
| 7  | 437689,13            | 2227219,14 |
| 8  | 437710,89            | 2227198,48 |
| 9  | 437847,82            | 2227340,64 |
| 1  | 437986,49            | 2227484,59 |
| <b>Часть земельного участка 01:04:5401001:116</b>    |                      |            |
| <b>Площадь части земельного участка 17965 кв. м.</b> |                      |            |
| <b>Обозначение<br/>характерных<br/>точек границ</b>  | <b>Координаты, м</b> |            |
|  | <b>X</b>             | <b>Y</b>   |
| <i>1</i>   | <i>2</i>             | <i>3</i>   |
| <b>:116/чзу1</b>                                     |                      |            |
| 1  | 437684,94            | 2227171,54 |
| 2  | 437710,89            | 2227198,47 |
| 3  | 437294,85            | 2227593,67 |
| 4  | 437273,27            | 2227572,06 |
| 5  | 437290,38            | 2227555,74 |
| 6  | 437295,12            | 2227551,11 |
| 7  | 437298,90            | 2227554,97 |
| 8  | 437476,02            | 2227379,05 |
| 1  | 437684,94            | 2227171,54 |
|  |                      |            |
|  |                      |            |

| Земельные участки, образуемые из земель муниципальной собственности  |               |            |
|--|---------------|------------|
| Местоположение - Республика Адыгея, г. Майкоп, п. Подгорный, в границах кадастрового квартала 01:08:0601008  |               |            |
| Разрешенное использование - Для размещения объектов промышленности, энергетики, транспорта, связи, радиовещания, телевидения, информатики, обеспечения космической деятельности, обороны, безопасности и иного специального назначения |               |            |
| Условный номер земельного участка 01:08:0601008:ЗУ1  |               |            |
| Площадь земельного участка 2604 кв. м.   |               |            |
| Обозначение характерных точек границ   | Координаты, м |            |
|  | X             | Y          |
| 1  | 2             | 3          |
| 1  | 439259,11     | 2228868,45 |
| 2  | 439276,58     | 2228887,43 |
| 3  | 439207,39     | 2228954,73 |
| 4  | 439188,60     | 2228933,50 |
| 1  | 439259,11     | 2228868,45 |
| Местоположение - Республика Адыгея, г. Майкоп, в границах кадастрового квартала 01:08:1109009  |               |            |
| Условный номер земельного участка 01:08:1109009:ЗУ1  |               |            |
| Площадь земельного участка 655 кв. м.  |               |            |
| Обозначение характерных точек границ   | Координаты, м |            |
|  | X             | Y          |
| 1  | 2             | 3          |
| 1  | 437270,45     | 2227535,66 |
| 2  | 437290,38     | 2227555,74 |
| 3  | 437273,45     | 2227571,88 |
| 4  | 437253,88     | 2227551,93 |
| 1  | 437270,45     | 2227535,66 |
| Условный номер земельного участка 01:08:1109009:ЗУ2  |               |            |
| Площадь земельного участка 886 кв. м.  |               |            |
| Обозначение характерных точек границ   | Координаты, м |            |
|  | X             | Y          |
| 1  | 2             | 3          |
| 1  | 436914,22     | 2227169,96 |
| 2  | 436937,21     | 2227199,80 |
| 3  | 436938,27     | 2227200,87 |
| 4  | 436923,49     | 2227215,22 |
| 5  | 436896,21     | 2227187,43 |
| 1  | 436914,22     | 2227169,96 |
| Условный номер земельного участка 01:08:1109009:ЗУ3  |               |            |
| Площадь земельного участка 1149 кв. м.   |               |            |
| Обозначение характерных точек границ   | Координаты, м |            |
|  | X             | Y          |
| 1  | 2             | 3          |
| 1  | 436501,65     | 2226676,95 |
| 2  | 436501,60     | 2226685,06 |
| 3  | 436475,75     | 2226716,09 |
| 4  | 436487,08     | 2226727,64 |
| 5  | 436483,48     | 2226733,06 |
| 6  | 436490,65     | 2226740,58 |
| 7  | 436474,09     | 2226757,24 |
| 8  | 436451,36     | 2226734,07 |
| 9  | 436465,93     | 2226718,82 |
| 1  | 436501,65     | 2226676,95 |
| Условный номер земельного участка 01:08:1109009:ЗУ4  |               |            |

|  |                      |            |
|--|----------------------|------------|
| <b>Площадь земельного участка 3434 кв. м.</b>  |                      |            |
| <b>Обозначение характерных точек границ</b>  | <b>Координаты, м</b> |            |
|  | <b>X</b>             | <b>Y</b>   |
| 1  | 2                    | 3          |
| 1  | 436502,40            | 2226554,75 |
| 2  | 436502,24            | 2226576,49 |
| 3  | 436206,01            | 2226249,56 |
| 4  | 436186,36            | 2226228,06 |
| 1  | 436502,40            | 2226554,75 |
| <b>Условный номер земельного участка 01:08:1109009:3У5</b>                                 |                      |            |
| <b>Площадь земельного участка 1633 кв. м.</b>  |                      |            |
| <b>Обозначение характерных точек границ</b>  | <b>Координаты, м</b> |            |
|  | <b>X</b>             | <b>Y</b>   |
| 1  | 2                    | 3          |
| 1  | 435425,24            | 2226298,35 |
| 2  | 435405,54            | 2226321,59 |
| 3  | 435363,93            | 2226287,57 |
| 4  | 435383,47            | 2226264,43 |
| 1  | 435425,24            | 2226298,35 |
| <b>В границах кадастрового квартала 01:08:1109008</b>                                      |                      |            |
| <b>Условный номер земельного участка 01:08:1109008:3У1</b>                                 |                      |            |
| <b>Площадь земельного участка 476 кв. м.</b>   |                      |            |
| <b>Обозначение характерных точек границ</b>  | <b>Координаты, м</b> |            |
|  | <b>X</b>             | <b>Y</b>   |
| 1  | 2                    | 3          |
| 1  | 435321,22            | 2226212,20 |
| 2  | 435314,11            | 2226220,72 |
| 3  | 435253,72            | 2226159,21 |
| 1  | 435321,22            | 2226212,20 |
| <b>Условный номер земельного участка 01:08:1109008:3У2</b>                                 |                      |            |
| <b>Площадь земельного участка 711 кв. м.</b>   |                      |            |
| <b>Обозначение характерных точек границ</b>  | <b>Координаты, м</b> |            |
|  | <b>X</b>             | <b>Y</b>   |
| 1  | 2                    | 3          |
| 1  | 434922,69            | 2225822,98 |
| 2  | 434939,45            | 2225839,58 |
| 3  | 434918,00            | 2225860,63 |
| 4  | 434901,15            | 2225843,87 |
| 1  | 434922,69            | 2225822,98 |
| <b>Условный номер земельного участка 01:08:1109008:3У3</b>                                 |                      |            |
| <b>Площадь земельного участка 5683 кв. м.</b>  |                      |            |
| <b>Обозначение характерных точек границ</b>  | <b>Координаты, м</b> |            |
|  | <b>X</b>             | <b>Y</b>   |
| 1  | 2                    | 3          |
| 1  | 434695,35            | 2225591,60 |
| 2  | 434540,95            | 2225433,60 |
| 3  | 434532,81            | 2225413,56 |
| 4  | 434552,37            | 2225405,61 |
| 5  | 434567,47            | 2225419,19 |
| 6  | 434588,81            | 2225471,56 |
| 7  | 434880,93            | 2225765,04 |
| 8  | 434887,00            | 2225786,58 |
| 9  | 434866,38            | 2225766,60 |
| 1  | 434695,35            | 2225591,60 |
| Земельные участки, образуемые из земель муниципальной собственности - КУМИ "города Майкоп" |                      |            |

|   |               |            |
|---|---------------|------------|
| Местоположение земельного участка - Республика Адыгея, город Майкоп, в границах кадастрового квартала 01:08:1109003 |               |            |
| <b>Условный номер земельного участка 01:08:1109003:3У1</b>  |               |            |
| <b>Площадь земельного участка 64 кв. м.</b>   |               |            |
| Обозначение<br>характерных<br>точек границ  | Координаты, м |            |
|   | X             | Y          |
| 1   | 2             | 3          |
| :3У8(1)   |               |            |
| 1   | 436940,28     | 2227198,92 |
| 2   | 436938,27     | 2227200,87 |
| 3   | 436937,21     | 2227199,80 |
| 4   | 436914,22     | 2227169,96 |
| 1   | 436940,28     | 2227198,92 |
| :3У8(2)   |               |            |
| 5   | 437270,62     | 2227535,49 |
| 6   | 437278,69     | 2227543,47 |
| 7   | 437290,38     | 2227555,74 |
| 8   | 437270,45     | 2227535,66 |
| 5   | 437270,62     | 2227535,49 |
| <b>Часть земельного участка 01:08:1109009:26/чзу1</b>   |               |            |
| <b>Площадь земельного участка 11051 кв. м.</b>  |               |            |
| Обозначение характерных<br>точек границ   | Координаты, м |            |
|   | X             | Y          |
| 1   | 2             | 3          |
| 1   | 436940,28     | 2227198,92 |
| 2   | 437270,62     | 2227535,49 |
| 3   | 437253,86     | 2227551,90 |
| 4   | 436923,49     | 2227215,23 |
| 1   | 436940,28     | 2227198,92 |
| <b>Часть земельного участка 01:08:1109009:25/чзу1</b>   |               |            |
| <b>Площадь земельного участка 14641 кв. м.</b>  |               |            |
| Обозначение характерных<br>точек границ   | Координаты, м |            |
|   | X             | Y          |
| 1   | 2             | 3          |
| 1   | 436914,22     | 2227169,96 |
| 2   | 436896,21     | 2227187,42 |
| 3   | 436477,44     | 2226760,65 |
| 4   | 436474,11     | 2226757,25 |
| 5   | 436490,65     | 2226740,58 |
| 1   | 436914,22     | 2227169,96 |
| <b>Часть земельного участка 01:08:0000000:15/чзу1</b>   |               |            |
| <b>Площадь земельного участка 14209 кв. м.</b>  |               |            |
| Обозначение характерных<br>точек границ   | Координаты, м |            |
|   | X             | Y          |
| 1   | 2             | 3          |
| 1   | 436347,92     | 2226438,21 |
| 2   | 436214,10     | 2226299,89 |
| 3   | 436184,90     | 2226269,70 |
| 4   | 436206,01     | 2226249,56 |
| 5   | 436502,24     | 2226576,50 |
| 6   | 436501,65     | 2226676,94 |
| 7   | 436465,93     | 2226718,82 |
| 8   | 436451,36     | 2226734,07 |
| 9   | 436435,32     | 2226717,73 |



|    |           |            |
|----|-----------|------------|
| 10 | 436471,67 | 2226674,12 |
| 11 | 436472,30 | 2226566,79 |
| 1  | 436347,92 | 2226438,21 |

**Часть земельного участка 01:08:1109009:41/чзу 1**

**Площадь земельного участка 28617 кв. м.**

| Обозначение характерных точек границ | Координаты, м |            |
|--------------------------------------|---------------|------------|
|                                      | X             | Y          |
| 1                                    | 2             | 3          |
| 1                                    | 435988,77     | 2226023,81 |
| 2                                    | 436186,36     | 2226228,07 |
| 3                                    | 436206,01     | 2226249,56 |
| 4                                    | 436184,89     | 2226269,69 |
| 5                                    | 435979,83     | 2226057,72 |
| 6                                    | 435556,69     | 2226182,29 |
| 7                                    | 435430,10     | 2226341,68 |
| 8                                    | 435405,54     | 2226321,60 |
| 9                                    | 435425,24     | 2226298,36 |
| 10                                   | 435425,82     | 2226298,86 |
| 11                                   | 435440,38     | 2226280,50 |
| 12                                   | 435499,67     | 2226210,57 |
| 13                                   | 435544,82     | 2226157,28 |
| 14                                   | 435547,95     | 2226153,59 |
| 1                                    | 435988,77     | 2226023,81 |

**Часть земельного участка 01:08:0000000:44/чзу1**

**Площадь земельного участка 355 кв. м.**

| Обозначение характерных точек границ | Координаты, м |            |
|--------------------------------------|---------------|------------|
|                                      | X             | Y          |
| 1                                    | 2             | 3          |
| 1                                    | 435363,93     | 2226287,56 |
| 2                                    | 435354,74     | 2226280,05 |
| 3                                    | 435374,45     | 2226257,11 |
| 4                                    | 435383,47     | 2226264,42 |
| 1                                    | 435363,93     | 2226287,56 |

**Часть земельного участка 01:08:1312002:89/чзу 1**

**Площадь земельного участка 2061 кв. м.**

| Обозначение характерных точек границ | Координаты, м |            |
|--------------------------------------|---------------|------------|
|                                      | X             | Y          |
| 1                                    | 2             | 3          |
| 1                                    | 435374,44     | 2226257,07 |
| 2                                    | 435354,66     | 2226280,06 |
| 3                                    | 435303,38     | 2226236,47 |
| 4                                    | 435321,60     | 2226212,47 |
| 1                                    | 435374,44     | 2226257,07 |

**Часть земельного участка 01:08:1109008:27 /чзу 1**

**Площадь земельного участка 15474 кв. м.**

| Обозначение характерных точек границ | Координаты, м |            |
|--------------------------------------|---------------|------------|
|                                      | X             | Y          |
| 1                                    | 2             | 3          |
| 1                                    | 435233,66     | 2226181,60 |
| 2                                    | 434958,95     | 2225901,18 |
| 3                                    | 434918,03     | 2225860,61 |
| 4                                    | 434939,45     | 2225839,59 |

|   |                      |            |
|---|----------------------|------------|
| 5   | 434946,61            | 2225846,69 |
| 6   | 435314,79            | 2226221,42 |
| 7   | 435303,43            | 2226236,38 |
| 1   | 435233,66            | 2226181,60 |
| <b>Часть земельного участка 01:08:1109008:520/чзу 1</b>                           |                      |            |
| <b>Площадь земельного участка 2268 кв. м.</b>                                     |                      |            |
| <b>Обозначение характерных точек границ</b>                                       | <b>Координаты, м</b> |            |
|   | <b>X</b>             | <b>Y</b>   |
| 1   | 2                    | 3          |
| 1   | 434887,39            | 2225787,99 |
| 2   | 434922,69            | 2225822,97 |
| 3   | 434901,15            | 2225843,86 |
| 4   | 434860,66            | 2225803,73 |
| 5   | 434854,17            | 2225780,68 |
| 6   | 434852,72            | 2225779,23 |
| 7   | 434866,38            | 2225766,60 |
| 8   | 434887,00            | 2225786,58 |
| 1   | 434887,39            | 2225787,99 |
| <b>Часть земельного участка 01:08:1109008:26/чзу 1</b>                            |                      |            |
| <b>Площадь земельного участка 4839 кв. м.</b>                                     |                      |            |
| <b>Обозначение характерных точек границ</b>                                       | <b>Координаты, м</b> |            |
|   | <b>X</b>             | <b>Y</b>   |
| 1   | 2                    | 3          |
| 1   | 434695,35            | 2225591,60 |
| 2   | 434866,38            | 2225766,60 |
| 3   | 434852,72            | 2225779,22 |
| 4   | 434679,23            | 2225604,98 |
| 1   | 434695,35            | 2225591,60 |
| <b>Часть земельного участка 01:08:1109008:719/чзу1</b>                            |                      |            |
| <b>Площадь земельного участка 4189 кв. м.</b>                                     |                      |            |
| <b>Обозначение характерных точек границ</b>                                       | <b>Координаты, м</b> |            |
|   | <b>X</b>             | <b>Y</b>   |
| 1   | 2                    | 3          |
| 1   | 434563,23            | 2225488,46 |
| 2   | 434540,94            | 2225433,60 |
| 3   | 434695,35            | 2225591,60 |
| 4   | 434679,23            | 2225604,97 |
| 1   | 434563,23            | 2225488,46 |
| <b>Соглашение об установлении сервитута на земельный участок 01:08:0000000:31</b> |                      |            |
| <b>Обозначение характерных точек границ</b>                                       | <b>Координаты, м</b> |            |
|   | <b>X</b>             | <b>Y</b>   |
| 1   | 2                    | 3          |
| <b>01:08:0000000:31/чзу1</b>  |                      |            |
| 1   | 442209,07            | 2230422,57 |
| 2   | 442215,50            | 2230424,29 |
| 3   | 442213,30            | 2230432,49 |
| 4   | 442206,87            | 2230430,77 |
| 5   | 442188,94            | 2230431,21 |
| 6   | 442214,86            | 2230452,36 |
| 7   | 442213,01            | 2230473,85 |
| 8   | 442214,39            | 2230479,96 |

|                             |           |            |
|-----------------------------|-----------|------------|
| 9                           | 442206,87 | 2230482,96 |
| 10                          | 442203,73 | 2230478,14 |
| 11                          | 442154,95 | 2230443,71 |
| 12                          | 442146,37 | 2230440,88 |
| 13                          | 442153,61 | 2230412,43 |
| 14                          | 442166,31 | 2230420,47 |
| 15                          | 442168,78 | 2230422,61 |
| 16                          | 442170,90 | 2230420,12 |
| 17                          | 442168,43 | 2230418,00 |
| 18                          | 442170,88 | 2230416,47 |
| 19                          | 442181,80 | 2230425,39 |
| 20                          | 442198,07 | 2230424,99 |
| 21                          | 442198,72 | 2230422,55 |
| 22                          | 442171,04 | 2230402,72 |
| 23                          | 442172,92 | 2230403,10 |
| 24                          | 442173,16 | 2230399,35 |
| 25                          | 442158,65 | 2230393,26 |
| 26                          | 442158,94 | 2230392,15 |
| 27                          | 442173,43 | 2230397,05 |
| 1                           | 442209,07 | 2230422,57 |
| 28                          | 442179,73 | 2230431,44 |
| 29                          | 442208,61 | 2230455,00 |
| 30                          | 442207,86 | 2230463,73 |
| 31                          | 442198,86 | 2230467,31 |
| 32                          | 442161,22 | 2230440,71 |
| 33                          | 442163,95 | 2230431,83 |
| 28                          | 442179,73 | 2230431,44 |
| <i>Площадь 1850 кв м</i>    |           |            |
| <b>01:08:000000:31/чзү2</b> |           |            |
| 1                           | 442754,31 | 2231682,75 |
| 2                           | 442728,28 | 2231714,44 |
| 3                           | 442801,14 | 2231774,26 |
| 4                           | 442839,56 | 2231866,58 |
| 5                           | 442913,01 | 2231926,91 |
| 6                           | 442905,78 | 2231935,71 |
| 7                           | 442955,56 | 2231976,94 |
| 8                           | 442949,28 | 2231979,54 |
| 9                           | 442901,97 | 2231940,34 |
| 10                          | 442888,25 | 2231957,05 |
| 11                          | 442648,58 | 2231760,20 |
| 12                          | 442612,02 | 2231815,71 |
| 13                          | 442609,33 | 2231808,89 |
| 14                          | 442643,92 | 2231756,37 |
| 15                          | 442576,78 | 2231701,23 |
| 16                          | 442565,39 | 2231697,39 |
| 17                          | 442524,49 | 2231593,63 |
| 18                          | 442543,60 | 2231596,74 |
| 19                          | 442579,32 | 2231592,15 |
| 20                          | 442687,08 | 2231680,62 |
| 21                          | 442689,39 | 2231677,88 |
| 22                          | 442699,34 | 2231686,26 |
| 23                          | 442697,13 | 2231688,87 |
| 24                          | 442700,30 | 2231691,47 |

|                              |           |            |
|------------------------------|-----------|------------|
| 25                           | 442726,31 | 2231659,78 |
| 1                            | 442754,31 | 2231682,75 |
| <b>Площадь 36696 кв м</b>    |           |            |
| <b>01:08:0000000:31/чзү3</b> |           |            |
| 1                            | 442729,05 | 2232031,29 |
| 2                            | 442765,33 | 2232053,35 |
| 3                            | 442763,65 | 2232056,05 |
| 4                            | 442729,41 | 2232070,18 |
| 5                            | 442706,91 | 2232056,45 |
| 6                            | 442677,31 | 2231981,36 |
| 7                            | 442692,76 | 2232009,24 |
| 1                            | 442729,05 | 2232031,29 |
| <b>Площадь 2039 кв м</b>     |           |            |
| <b>01:08:0000000:31/чзү4</b> |           |            |
| 1                            | 442839,56 | 2231866,58 |
| 2                            | 442801,14 | 2231774,26 |
| 3                            | 442888,67 | 2231877,90 |
| 4                            | 442888,57 | 2231906,83 |
| 1                            | 442839,56 | 2231866,58 |
| <b>Площадь 2760 кв м</b>     |           |            |
| <b>01:08:0000000:31/чзү5</b> |           |            |
| 1                            | 442729,67 | 2231978,00 |
| 2                            | 442728,54 | 2232030,98 |
| 3                            | 442692,76 | 2232009,24 |
| 4                            | 442677,31 | 2231981,36 |
| 5                            | 442657,49 | 2231931,06 |
| 1                            | 442729,67 | 2231978,00 |
| <b>Площадь 3066 кв м</b>     |           |            |
| <b>01:08:0000000:31/чзү6</b> |           |            |
| 1                            | 441811,39 | 2230712,75 |
| 2                            | 441807,47 | 2230728,48 |
| 3                            | 441811,39 | 2230729,45 |
| 4                            | 441809,92 | 2230735,27 |
| 5                            | 441806,02 | 2230734,30 |
| 6                            | 441803,65 | 2230743,80 |
| 7                            | 441797,83 | 2230742,35 |
| 8                            | 441805,57 | 2230711,30 |
| 1                            | 441811,39 | 2230712,75 |
| <b>Площадь 216 кв м</b>      |           |            |
| <b>01:08:0000000:31/чзү7</b> |           |            |
| 1                            | 441848,22 | 2230572,47 |
| 2                            | 441846,52 | 2230579,26 |
| 3                            | 441849,77 | 2230580,07 |
| 4                            | 441848,27 | 2230585,88 |
| 5                            | 441845,07 | 2230585,08 |
| 6                            | 441844,11 | 2230588,96 |
| 7                            | 441838,28 | 2230587,51 |
| 8                            | 441842,40 | 2230571,01 |
| 1                            | 441848,22 | 2230572,47 |
| <b>Площадь 122 кв м</b>      |           |            |

| <b>01:08:0000000:31/чзу8</b>  |           |            |
|-------------------------------|-----------|------------|
| 1                             | 441853,32 | 2230564,63 |
| 2                             | 441851,86 | 2230570,45 |
| 3                             | 441687,76 | 2230529,26 |
| 4                             | 441689,22 | 2230523,44 |
| 1                             | 441853,32 | 2230564,63 |
| <b>Площадь 1015 кв м</b>      |           |            |
| <b>01:08:0000000:31/чзу9</b>  |           |            |
| 1                             | 441835,50 | 2230635,25 |
| 2                             | 441834,05 | 2230641,07 |
| 3                             | 441831,28 | 2230640,38 |
| 4                             | 441824,75 | 2230666,58 |
| 5                             | 441818,93 | 2230665,13 |
| 6                             | 441826,91 | 2230633,11 |
| 1                             | 441835,50 | 2230635,25 |
| <b>Площадь 215 кв м</b>       |           |            |
| <b>01:08:0000000:31/чзу10</b> |           |            |
| 1                             | 441673,71 | 2230519,55 |
| 2                             | 441672,25 | 2230525,37 |
| 3                             | 441669,46 | 2230524,66 |
| 4                             | 441550,79 | 2231002,67 |
| 5                             | 441548,84 | 2231002,21 |
| 6                             | 441545,08 | 2231000,77 |
| 7                             | 441664,06 | 2230521,52 |
| 8                             | 441664,19 | 2230517,78 |
| 9                             | 441664,33 | 2230517,19 |
| 1                             | 441673,71 | 2230519,55 |
| <b>Площадь 3009 кв м</b>      |           |            |
| <b>01:08:0000000:31/чзу11</b> |           |            |
| 1                             | 441549,93 | 2231006,14 |
| 2                             | 441514,33 | 2231149,52 |
| 3                             | 441508,14 | 2231149,77 |
| 4                             | 441544,34 | 2231003,74 |
| 5                             | 441548,08 | 2231005,27 |
| 1                             | 441549,93 | 2231006,14 |
| <b>Площадь 891 кв м</b>       |           |            |
| <b>01:08:0000000:31/чзу12</b> |           |            |
| 1                             | 441511,58 | 2231160,61 |
| 2                             | 441506,19 | 2231182,31 |
| 3                             | 441438,51 | 2231449,82 |
| 4                             | 441438,00 | 2231453,88 |
| 5                             | 441424,11 | 2231484,37 |
| 6                             | 441416,27 | 2231487,09 |
| 7                             | 441432,16 | 2231452,22 |
| 8                             | 441432,60 | 2231448,70 |
| 9                             | 441500,37 | 2231180,86 |
| 10                            | 441506,33 | 2231156,56 |
| 1                             | 441511,58 | 2231160,61 |
| <b>Площадь 2038 кв м</b>      |           |            |

| <b>01:08:000000:31/чзү13</b> |           |            |
|------------------------------|-----------|------------|
| 1                            | 442098,92 | 2230624,07 |
| 2                            | 442009,43 | 2230975,41 |
| 3                            | 441913,71 | 2230951,02 |
| 4                            | 441909,05 | 2230969,31 |
| 5                            | 441897,14 | 2230973,52 |
| 6                            | 441892,27 | 2230992,65 |
| 7                            | 441900,67 | 2230996,00 |
| 8                            | 441886,89 | 2231030,71 |
| 9                            | 441879,41 | 2231027,74 |
| 10                           | 441863,65 | 2231067,37 |
| 11                           | 441871,06 | 2231070,32 |
| 12                           | 441857,28 | 2231105,03 |
| 13                           | 441849,94 | 2231102,12 |
| 14                           | 441831,18 | 2231148,87 |
| 15                           | 441824,52 | 2231178,19 |
| 16                           | 441824,15 | 2231201,55 |
| 17                           | 441825,87 | 2231209,36 |
| 18                           | 441831,84 | 2231211,87 |
| 19                           | 441837,35 | 2231209,97 |
| 20                           | 441852,46 | 2231244,30 |
| 21                           | 441844,23 | 2231248,08 |
| 22                           | 441875,56 | 2231320,95 |
| 23                           | 441869,91 | 2231322,99 |
| 24                           | 441838,73 | 2231250,60 |
| 25                           | 441824,20 | 2231257,25 |
| 26                           | 441856,45 | 2231327,62 |
| 27                           | 441846,54 | 2231331,21 |
| 28                           | 441814,64 | 2231261,64 |
| 29                           | 441767,04 | 2231283,45 |
| 30                           | 441759,43 | 2231281,44 |
| 31                           | 441757,78 | 2231282,19 |
| 32                           | 441745,83 | 2231336,94 |
| 33                           | 441789,42 | 2231351,91 |
| 34                           | 441593,50 | 2231422,90 |
| 35                           | 441593,25 | 2231422,72 |
| 36                           | 441597,48 | 2231401,70 |
| 37                           | 441582,93 | 2231393,54 |
| 38                           | 441623,06 | 2231198,66 |
| 39                           | 441662,43 | 2231098,48 |
| 40                           | 441701,80 | 2230998,30 |
| 41                           | 441715,61 | 2230968,28 |
| 42                           | 441689,78 | 2230956,53 |
| 43                           | 441675,84 | 2230987,17 |
| 44                           | 441670,37 | 2230984,69 |
| 45                           | 441686,80 | 2230948,58 |
| 46                           | 441718,11 | 2230962,83 |
| 47                           | 441744,83 | 2230904,75 |
| 48                           | 441774,85 | 2230899,70 |
| 49                           | 441775,74 | 2230898,12 |
| 50                           | 441776,23 | 2230898,47 |
| 51                           | 441785,35 | 2230903,03 |
| 52                           | 441795,74 | 2230908,35 |
| 53                           | 441808,54 | 2230915,08 |
| 54                           | 441831,85 | 2230927,02 |

|    |           |            |
|----|-----------|------------|
| 55 | 441845,65 | 2230933,90 |
| 56 | 441852,87 | 2230909,06 |
| 57 | 441863,98 | 2230867,78 |
| 58 | 441864,85 | 2230864,16 |
| 59 | 441871,46 | 2230863,35 |
| 60 | 441891,59 | 2230788,73 |
| 61 | 441911,11 | 2230792,88 |
| 62 | 441917,25 | 2230791,35 |
| 63 | 441990,38 | 2230810,06 |
| 64 | 441996,00 | 2230788,78 |
| 65 | 442003,56 | 2230758,69 |
| 66 | 442009,56 | 2230735,22 |
| 67 | 442017,55 | 2230704,04 |
| 68 | 442023,16 | 2230681,86 |
| 69 | 442028,54 | 2230659,75 |
| 70 | 442036,03 | 2230631,22 |
| 71 | 442041,60 | 2230609,45 |
| 72 | 442068,47 | 2230616,37 |
| 73 | 442090,93 | 2230622,04 |
| 1  | 442098,92 | 2230624,07 |
|    |           |            |
| 1  | 441886,09 | 2230943,98 |
| 2  | 441874,12 | 2230991,07 |
| 3  | 441814,36 | 2231142,62 |
| 4  | 441801,47 | 2231139,63 |
| 5  | 441858,40 | 2230996,74 |
| 6  | 441873,27 | 2230940,71 |
| 1  | 441886,09 | 2230943,98 |
|    |           |            |
| 1  | 441628,67 | 2231345,21 |
| 2  | 441626,04 | 2231354,78 |
| 3  | 441617,10 | 2231352,29 |
| 4  | 441619,75 | 2231342,48 |
| 1  | 441628,67 | 2231345,21 |
|    |           |            |
| 1  | 441658,69 | 2231338,66 |
| 2  | 441657,74 | 2231341,42 |
| 3  | 441652,81 | 2231339,79 |
| 4  | 441653,67 | 2231337,11 |
| 1  | 441658,69 | 2231338,66 |
|    |           |            |
| 1  | 441692,34 | 2231139,98 |
| 2  | 441690,05 | 2231146,81 |
| 3  | 441684,87 | 2231144,99 |
| 4  | 441687,05 | 2231138,00 |
| 1  | 441692,34 | 2231139,98 |
|    |           |            |
| 1  | 441768,21 | 2231023,66 |
| 2  | 441758,12 | 2231067,46 |
| 3  | 441707,83 | 2231049,64 |
| 4  | 441719,85 | 2231007,03 |
| 1  | 441768,21 | 2231023,66 |
|    |           |            |
| 1  | 441674,26 | 2231246,18 |
| 2  | 441672,34 | 2231252,95 |

|                              |           |            |
|------------------------------|-----------|------------|
| 3                            | 441667,14 | 2231251,17 |
| 4                            | 441668,90 | 2231244,70 |
| 1                            | 441674,26 | 2231246,18 |
|                              |           |            |
| 1                            | 441670,06 | 2231262,37 |
| 2                            | 441670,03 | 2231263,36 |
| 3                            | 441669,04 | 2231263,34 |
| 4                            | 441669,07 | 2231262,35 |
| 1                            | 441670,06 | 2231262,37 |
|                              |           |            |
| 1                            | 441662,46 | 2231324,48 |
| 2                            | 441662,43 | 2231325,47 |
| 3                            | 441661,44 | 2231325,46 |
| 4                            | 441661,47 | 2231324,45 |
| 1                            | 441662,46 | 2231324,48 |
|                              |           |            |
| 1                            | 441621,06 | 2231363,99 |
| 2                            | 441622,06 | 2231364,01 |
| 3                            | 441622,04 | 2231365,02 |
| 4                            | 441621,03 | 2231365,00 |
| 1                            | 441621,06 | 2231363,99 |
| <b>Площадь 122664 кв м</b>   |           |            |
|                              |           |            |
| <b>01:08:000000:31/чзу14</b> |           |            |
| 1                            | 441743,00 | 2230908,72 |
| 2                            | 441718,11 | 2230962,83 |
| 3                            | 441686,80 | 2230948,58 |
| 4                            | 441670,37 | 2230984,69 |
| 5                            | 441675,84 | 2230987,17 |
| 6                            | 441689,78 | 2230956,53 |
| 7                            | 441715,61 | 2230968,28 |
| 8                            | 441701,80 | 2230998,30 |
| 9                            | 441662,43 | 2231098,48 |
| 10                           | 441623,06 | 2231198,66 |
| 11                           | 441584,47 | 2231386,06 |
| 12                           | 441586,40 | 2231268,26 |
| 13                           | 441605,67 | 2231245,76 |
| 14                           | 441670,00 | 2230938,67 |
| 1                            | 441743,00 | 2230908,72 |
| <b>Площадь 10767 кв м</b>    |           |            |
|                              |           |            |
| <b>01:08:000000:31/чзу15</b> |           |            |
| 1                            | 441766,74 | 2230893,07 |
| 2                            | 441774,20 | 2230896,99 |
| 3                            | 441775,71 | 2230898,10 |
| 4                            | 441774,85 | 2230899,70 |
| 5                            | 441758,14 | 2230902,51 |
| 6                            | 441765,40 | 2230899,53 |
| 1                            | 441766,74 | 2230893,07 |
| <b>Площадь 56 кв м</b>       |           |            |
|                              |           |            |
| <b>01:08:000000:31/чзу16</b> |           |            |
| 1                            | 442462,46 | 2227703,27 |
| 2                            | 442409,04 | 2227928,50 |
| 3                            | 442308,52 | 2228352,68 |
| 4                            | 442273,68 | 2228501,45 |



|    |           |            |
|----|-----------|------------|
| 5  | 442239,59 | 2228701,22 |
| 6  | 442197,52 | 2228850,71 |
| 7  | 442141,63 | 2229084,83 |
| 8  | 442110,00 | 2229212,68 |
| 9  | 442105,79 | 2229216,04 |
| 10 | 442108,37 | 2229219,27 |
| 11 | 442054,40 | 2229437,40 |
| 12 | 441920,26 | 2229931,54 |
| 13 | 441868,97 | 2230156,93 |
| 14 | 441837,17 | 2230270,90 |
| 15 | 441890,45 | 2230285,64 |
| 16 | 441894,03 | 2230271,24 |
| 17 | 441974,39 | 2230292,77 |
| 18 | 442035,93 | 2230050,66 |
| 19 | 442039,80 | 2230051,62 |
| 20 | 442041,97 | 2230042,89 |
| 21 | 442044,39 | 2230043,49 |
| 22 | 442045,72 | 2230038,14 |
| 23 | 442054,56 | 2230040,25 |
| 24 | 442059,53 | 2230019,96 |
| 25 | 442103,19 | 2230030,84 |
| 26 | 442098,19 | 2230051,23 |
| 27 | 442106,66 | 2230053,51 |
| 28 | 442105,37 | 2230058,70 |
| 29 | 442107,93 | 2230059,34 |
| 30 | 442105,75 | 2230068,07 |
| 31 | 442103,20 | 2230067,43 |
| 32 | 442101,88 | 2230072,77 |
| 33 | 442093,27 | 2230070,71 |
| 34 | 442088,19 | 2230091,00 |
| 35 | 442078,77 | 2230088,65 |
| 36 | 442071,98 | 2230112,21 |
| 37 | 442065,74 | 2230110,66 |
| 38 | 442018,28 | 2230304,89 |
| 39 | 442075,76 | 2230319,99 |
| 40 | 442070,66 | 2230340,42 |
| 41 | 442049,32 | 2230333,81 |
| 42 | 442020,42 | 2230326,68 |
| 43 | 441991,44 | 2230319,61 |
| 44 | 441989,40 | 2230308,96 |
| 45 | 441973,33 | 2230306,90 |
| 46 | 441958,99 | 2230311,56 |
| 47 | 441926,12 | 2230303,22 |
| 48 | 441916,95 | 2230301,38 |
| 49 | 441909,39 | 2230302,07 |
| 50 | 441904,02 | 2230306,56 |
| 51 | 441901,49 | 2230312,05 |
| 52 | 441896,77 | 2230330,97 |
| 53 | 441890,14 | 2230354,40 |
| 54 | 441861,64 | 2230464,92 |
| 55 | 441857,16 | 2230468,02 |
| 56 | 441852,16 | 2230468,88 |
| 57 | 441708,52 | 2230430,14 |
| 58 | 441716,24 | 2230400,17 |
| 59 | 441849,40 | 2230434,42 |

|                             |           |            |
|-----------------------------|-----------|------------|
| 60                          | 441879,42 | 2230313,88 |
| 61                          | 441802,47 | 2230292,31 |
| 62                          | 441840,75 | 2230149,78 |
| 63                          | 441892,78 | 2229924,73 |
| 64                          | 442027,32 | 2229430,27 |
| 65                          | 442114,42 | 2229078,23 |
| 66                          | 442170,02 | 2228843,58 |
| 67                          | 442211,72 | 2228694,90 |
| 68                          | 442245,81 | 2228495,86 |
| 69                          | 442281,27 | 2228346,22 |
| 70                          | 442381,80 | 2227922,04 |
| 71                          | 442428,05 | 2227725,42 |
| 72                          | 442401,76 | 2227718,75 |
| 73                          | 442408,47 | 2227690,47 |
| 1                           | 442462,46 | 2227703,27 |
| <b>Площадь 103327 кв м</b>  |           |            |
| <b>01:08:000000:31/чз17</b> |           |            |
| 1                           | 442398,38 | 2227688,08 |
| 2                           | 442391,92 | 2227715,32 |
| 3                           | 442385,28 | 2227713,75 |
| 4                           | 442392,07 | 2227686,58 |
| 1                           | 442398,38 | 2227688,08 |
| <b>Площадь 186 кв м</b>     |           |            |
| <b>01:08:000000:31/чз18</b> |           |            |
| 1                           | 442383,71 | 2227490,06 |
| 2                           | 442372,51 | 2227681,94 |
| 3                           | 442392,06 | 2227686,58 |
| 4                           | 442385,27 | 2227713,75 |
| 5                           | 442343,18 | 2227703,76 |
| 6                           | 442355,72 | 2227489,13 |
| 1                           | 442383,71 | 2227490,06 |
| <b>Площадь 6588 кв м</b>    |           |            |
| <b>01:08:000000:31/чз19</b> |           |            |
| 1                           | 442395,13 | 2227294,64 |
| 2                           | 442383,71 | 2227490,05 |
| 3                           | 442355,72 | 2227489,12 |
| 4                           | 442366,66 | 2227301,88 |
| 5                           | 442317,96 | 2227222,27 |
| 6                           | 442340,98 | 2227207,46 |
| 1                           | 442395,13 | 2227294,64 |
| <b>Площадь 8080 кв м</b>    |           |            |
| <b>01:08:000000:31/чз20</b> |           |            |
| 1                           | 442327,92 | 2227186,43 |
| 2                           | 442332,35 | 2227193,57 |
| 3                           | 442327,18 | 2227197,05 |
| 4                           | 442307,24 | 2227207,07 |
| 5                           | 442304,59 | 2227205,75 |
| 6                           | 442305,56 | 2227197,08 |
| 7                           | 442304,57 | 2227173,79 |
| 1                           | 442327,92 | 2227186,43 |
| <b>Площадь 527 кв м</b>     |           |            |
| <b>01:08:000000:31/чз21</b> |           |            |

|                              |           |            |
|------------------------------|-----------|------------|
| 1                            | 441659,86 | 2230385,73 |
| 2                            | 441705,23 | 2230397,72 |
| 3                            | 441697,57 | 2230426,73 |
| 4                            | 441654,38 | 2230415,32 |
| 5                            | 441371,08 | 2230384,62 |
| 6                            | 441223,94 | 2230350,19 |
| 7                            | 441223,81 | 2230344,48 |
| 8                            | 441222,95 | 2230340,33 |
| 9                            | 441219,70 | 2230332,56 |
| 10                           | 441214,66 | 2230325,82 |
| 11                           | 441208,10 | 2230320,52 |
| 12                           | 441200,45 | 2230317,01 |
| 13                           | 441197,64 | 2230316,50 |
| 14                           | 441198,67 | 2230313,46 |
| 15                           | 441376,13 | 2230355,00 |
| 1                            | 441659,86 | 2230385,73 |
| <b>Площадь 14761 кв м</b>    |           |            |
| <b>01:08:000000:31/чзү22</b> |           |            |
| 1                            | 441092,10 | 2230292,78 |
| 2                            | 441083,84 | 2230294,39 |
| 3                            | 441076,24 | 2230298,02 |
| 4                            | 441069,76 | 2230303,38 |
| 5                            | 441064,79 | 2230310,21 |
| 6                            | 441063,79 | 2230312,69 |
| 7                            | 440934,21 | 2230282,36 |
| 4                            | 440920,75 | 2230248,39 |
| 8                            | 441195,73 | 2230312,77 |
| 9                            | 441194,65 | 2230315,97 |
| 10                           | 441192,19 | 2230315,50 |
| 11                           | 441183,80 | 2230316,09 |
| 12                           | 441175,81 | 2230318,71 |
| 13                           | 441168,72 | 2230323,25 |
| 14                           | 441162,96 | 2230329,39 |
| 15                           | 441159,78 | 2230335,17 |
| 16                           | 441128,02 | 2230327,73 |
| 17                           | 441128,18 | 2230323,83 |
| 18                           | 441127,95 | 2230321,73 |
| 19                           | 441125,69 | 2230313,59 |
| 20                           | 441121,51 | 2230306,26 |
| 21                           | 441115,66 | 2230300,20 |
| 22                           | 441108,51 | 2230295,77 |
| 23                           | 441100,48 | 2230293,23 |
| 1                            | 441092,10 | 2230292,78 |
| <b>Площадь 6233 кв м</b>     |           |            |
| <b>01:08:000000:31/чзү23</b> |           |            |
| 1                            | 441200,68 | 2230279,68 |
| 2                            | 441291,02 | 2230317,46 |
| 3                            | 441382,51 | 2230355,68 |
| 15                           | 441376,13 | 2230355,00 |
| 4                            | 440920,75 | 2230248,39 |
| 5                            | 440918,96 | 2230243,88 |
| 6                            | 440963,98 | 2230224,50 |
| 7                            | 441043,40 | 2230242,99 |
| 1                            | 441200,68 | 2230279,68 |

|                               |           |            |
|-------------------------------|-----------|------------|
| <b>Площадь 12118 кв м</b>     |           |            |
| <b>01:08:000000:31/чзү24</b>  |           |            |
| 1                             | 442122,75 | 2230341,55 |
| 2                             | 442119,62 | 2230353,29 |
| 3                             | 442079,20 | 2230342,67 |
| 4                             | 442080,99 | 2230335,88 |
| 5                             | 442083,06 | 2230336,46 |
| 6                             | 442084,04 | 2230332,97 |
| 1                             | 442122,75 | 2230341,55 |
| <b>Площадь 466 кв м</b>       |           |            |
| <b>01:08:000000:31/чзү25</b>  |           |            |
| 1                             | 442038,05 | 2229891,72 |
| 2                             | 442059,38 | 2230017,67 |
| 3                             | 442055,22 | 2230030,16 |
| 4                             | 442030,76 | 2229897,97 |
| 5                             | 441940,72 | 2229862,06 |
| 6                             | 441941,24 | 2229854,77 |
| 1                             | 442038,05 | 2229891,72 |
| <b>Площадь 1728 кв м</b>      |           |            |
| <b>01:08:000000:31/чзү26</b>  |           |            |
| 1                             | 441913,66 | 2229846,83 |
| 2                             | 441911,19 | 2229854,77 |
| 3                             | 441860,70 | 2229840,85 |
| 4                             | 441862,53 | 2229833,17 |
| 1                             | 441913,66 | 2229846,83 |
| <b>Площадь 426 кв м</b>       |           |            |
| <b>01:08:000000:31/чзү27</b>  |           |            |
| 1                             | 442003,18 | 2230048,37 |
| 2                             | 442001,09 | 2230054,10 |
| 3                             | 441905,33 | 2230000,49 |
| 4                             | 441906,89 | 2229993,21 |
| 1                             | 442003,18 | 2230048,37 |
| <b>Площадь 724 кв м</b>       |           |            |
| <b>01:08:000000:31/чзү28</b>  |           |            |
| 1                             | 441878,27 | 2229984,75 |
| 2                             | 441875,80 | 2229992,69 |
| 3                             | 441825,31 | 2229978,77 |
| 4                             | 441827,14 | 2229971,09 |
| 1                             | 441878,27 | 2229984,75 |
| <b>Площадь 426 кв м</b>       |           |            |
| <b>01:08:000000:31/чзү29</b>  |           |            |
| 1                             | 442034,64 | 2230055,66 |
| 2                             | 441980,20 | 2230269,90 |
| 3                             | 441949,28 | 2230263,21 |
| 4                             | 442003,11 | 2230048,83 |
| 1                             | 442034,64 | 2230055,66 |
| <b>Площадь 7058 кв м</b>      |           |            |
| <b>01:08:000000:31/чзү 30</b> |           |            |
| 1                             | 441952,17 | 2230248,74 |
| 2                             | 441949,57 | 2230258,63 |
| 3                             | 441865,78 | 2230174,32 |

|                               |           |            |
|-------------------------------|-----------|------------|
| 4                             | 441868,38 | 2230164,95 |
| 1                             | 441952,17 | 2230248,74 |
| <b>Площадь 1025 кв м</b>      |           |            |
| <b>01:08:000000:31/чзу 31</b> |           |            |
| 1                             | 441837,75 | 2230159,61 |
| 2                             | 441835,28 | 2230167,54 |
| 3                             | 441780,51 | 2230152,10 |
| 4                             | 441782,33 | 2230144,42 |
| 1                             | 441837,75 | 2230159,61 |
| <b>Площадь 463 кв м</b>       |           |            |
| <b>01:08:000000:31/чзу32</b>  |           |            |
| 1                             | 441762,21 | 2230782,72 |
| 2                             | 441735,15 | 2230878,48 |
| 3                             | 441658,12 | 2230928,44 |
| 4                             | 441569,65 | 2231256,32 |
| 5                             | 441571,74 | 2231420,78 |
| 6                             | 441454,11 | 2231464,50 |
| 7                             | 441631,06 | 2230750,45 |
| 1                             | 441762,21 | 2230782,72 |
| <b>Площадь 59107 кв м</b>     |           |            |

| Условный номер земельного участка п15           |               |              |
|---|---------------|--------------|
| Площадь земельного участка 9 058 м <sup>2</sup> |               |              |
| Обозначение<br>характерных точек<br>границ      | Координаты, м |              |
|   | X             | Y            |
| 1   | 2             | 3            |
| 1   | 442 511,86    | 2 231 592,60 |
| 2   | 442 502,10    | 2 231 597,60 |
| 3   | 442 475,92    | 2 231 593,35 |
| 4   | 442 461,90    | 2 231 588,54 |
| 5   | 442 457,39    | 2 231 588,03 |
| 6   | 442 452,98    | 2 231 589,81 |
| 7   | 442 450,35    | 2 231 593,98 |
| 8   | 442 447,40    | 2 231 603,14 |
| 9   | 442 434,28    | 2 231 598,46 |
| 10  | 442 437,23    | 2 231 589,58 |
| 11  | 442 437,70    | 2 231 584,70 |
| 12  | 442 435,82    | 2 231 580,79 |
| 13  | 442 431,64    | 2 231 578,15 |
| 14  | 442 303,54    | 2 231 534,16 |
| 15  | 442 296,40    | 2 231 533,09 |
| 16  | 442 289,08    | 2 231 534,34 |
| 17  | 442 282,83    | 2 231 538,31 |
| 18  | 442 278,28    | 2 231 546,29 |
| 19  | 442 243,56    | 2 231 647,43 |
| 20  | 442 242,26    | 2 231 654,06 |
| 21  | 442 243,16    | 2 231 659,82 |
| 22  | 442 246,53    | 2 231 665,26 |
| 23  | 442 251,12    | 2 231 669,56 |
| 24  | 442 299,97    | 2 231 701,23 |
| 25  | 442 293,29    | 2 231 704,65 |
| 26  | 442 248,04    | 2 231 675,52 |
| 27  | 442 242,07    | 2 231 674,08 |
| 28  | 442 235,72    | 2 231 674,30 |
| 29  | 442 229,67    | 2 231 677,08 |
| 30  | 442 224,58    | 2 231 682,66 |
| 31  | 442 177,13    | 2 231 755,70 |
| 32  | 442 174,22    | 2 231 761,10 |
| 33  | 442 173,71    | 2 231 765,96 |
| 34  | 442 157,23    | 2 231 774,41 |
| 35  | 442 164,74    | 2 231 762,85 |
| 36  | 442 167,37    | 2 231 756,54 |
| 37  | 442 167,97    | 2 231 749,59 |
| 38  | 442 165,78    | 2 231 743,44 |
| 39  | 442 162,71    | 2 231 739,17 |
| 40  | 442 158,61    | 2 231 736,25 |
| 41  | 442 043,69    | 2 231 669,17 |
| 42  | 442 043,21    | 2 231 662,36 |
| 43  | 442 040,30    | 2 231 655,65 |
| 44  | 442 035,57    | 2 231 651,39 |
| 45  | 442 031,66    | 2 231 649,19 |
| 46  | 442 039,03    | 2 231 636,10 |
| 47  | 442 051,21    | 2 231 642,91 |
| 48  | 442 049,03    | 2 231 647,32 |
| 49  | 442 047,84    | 2 231 653,57 |
| 50  | 442 048,84    | 2 231 659,72 |
| 51  | 442 052,60    | 2 231 665,55 |
| 52  | 442 057,60    | 2 231 669,78 |

| <b>1</b> | <b>2</b>   | <b>3</b>     |
|----------|------------|--------------|
| 53       | 442 163,50 | 2 231 731,55 |
| 54       | 442 167,17 | 2 231 733,22 |
| 55       | 442 173,32 | 2 231 734,61 |
| 56       | 442 179,47 | 2 231 733,52 |
| 57       | 442 184,67 | 2 231 730,20 |
| 58       | 442 189,01 | 2 231 725,49 |
| 59       | 442 231,92 | 2 231 659,44 |
| 60       | 442 234,07 | 2 231 655,04 |
| 61       | 442 271,46 | 2 231 546,14 |
| 62       | 442 272,42 | 2 231 534,93 |
| 63       | 442 269,84 | 2 231 527,79 |
| 64       | 442 264,98 | 2 231 522,14 |
| 65       | 442 257,95 | 2 231 518,51 |
| 66       | 441 878,48 | 2 231 388,21 |
| 67       | 441 875,72 | 2 231 386,92 |
| 68       | 441 873,29 | 2 231 385,13 |
| 69       | 441 871,26 | 2 231 382,89 |
| 70       | 441 869,72 | 2 231 380,27 |
| 71       | 441 847,25 | 2 231 331,21 |
| 72       | 441 853,47 | 2 231 328,96 |
| 73       | 441 874,49 | 2 231 375,04 |
| 74       | 441 876,02 | 2 231 377,68 |
| 75       | 441 878,01 | 2 231 379,86 |
| 76       | 441 880,43 | 2 231 381,67 |
| 77       | 441 883,24 | 2 231 382,97 |
| 78       | 442 475,10 | 2 231 586,19 |
| 79       | 442 480,03 | 2 231 587,43 |
| 1        | 442 511,86 | 2 231 592,60 |

**Условный номер земельного участка п16**

**Площадь земельного участка 99 м<sup>2</sup>**

| <b>Обозначение<br/>характерных точек<br/>границ</b> | <b>Координаты, м</b> |              |
|---|----------------------|--------------|
|   | <b>X</b>             | <b>Y</b>     |
| <b>1</b>  | <b>2</b>             | <b>3</b>     |
| 1   | 442 437,01           | 2 231 599,43 |
| 2   | 442 446,42           | 2 231 602,79 |
| 3   | 442 443,22           | 2 231 612,14 |
| 4   | 442 433,76           | 2 231 608,89 |
| 1   | 442 437,01           | 2 231 599,43 |

**Условный номер земельного участка п17**

**Площадь земельного участка 25 м<sup>2</sup>**

| <b>Обозначение<br/>характерных точек<br/>границ</b> | <b>Координаты, м</b> |              |
|---|----------------------|--------------|
|   | <b>X</b>             | <b>Y</b>     |
| <b>1</b>  | <b>2</b>             | <b>3</b>     |
| 1   | 442 431,12           | 2 231 609,04 |
| 2   | 442 435,85           | 2 231 610,64 |
| 3   | 442 434,25           | 2 231 615,38 |
| 4   | 442 429,51           | 2 231 613,77 |
| 1   | 442 431,12           | 2 231 609,04 |

| Условный номер земельного участка п18       |               |              |
|---|---------------|--------------|
| Площадь земельного участка 1 м <sup>2</sup> |               |              |
| Обозначение<br>характерных точек<br>границ  | Координаты, м |              |
|   | X             | Y            |
| 1   | 2             | 3            |
| 1   | 442 374,88    | 2 231 580,22 |
| 2   | 442 375,82    | 2 231 580,55 |
| 3   | 442 375,49    | 2 231 581,50 |
| 4   | 442 374,55    | 2 231 581,17 |
| 1   | 442 374,88    | 2 231 580,22 |

| Условный номер земельного участка п19       |               |              |
|---|---------------|--------------|
| Площадь земельного участка 1 м <sup>2</sup> |               |              |
| Обозначение<br>характерных точек<br>границ  | Координаты, м |              |
|   | X             | Y            |
| 1   | 2             | 3            |
| 1   | 442 351,72    | 2 231 572,27 |
| 2   | 442 352,66    | 2 231 572,60 |
| 3   | 442 352,33    | 2 231 573,54 |
| 4   | 442 351,39    | 2 231 573,22 |
| 1   | 442 351,72    | 2 231 572,27 |

| Условный номер земельного участка п20       |               |              |
|---|---------------|--------------|
| Площадь земельного участка 1 м <sup>2</sup> |               |              |
| Обозначение<br>характерных точек<br>границ  | Координаты, м |              |
|   | X             | Y            |
| 1   | 2             | 3            |
| 1   | 442 200,13    | 2 231 467,37 |
| 2   | 442 201,08    | 2 231 467,66 |
| 3   | 442 200,79    | 2 231 468,62 |
| 4   | 442 199,83    | 2 231 468,32 |
| 1   | 442 200,13    | 2 231 467,37 |

| Условный номер земельного участка п21       |               |              |
|---|---------------|--------------|
| Площадь земельного участка 1 м <sup>2</sup> |               |              |
| Обозначение<br>характерных точек<br>границ  | Координаты, м |              |
|   | X             | Y            |
| 1   | 2             | 3            |
| 1   | 442 190,67    | 2 231 464,12 |
| 2   | 442 191,62    | 2 231 464,41 |
| 3   | 442 191,33    | 2 231 465,37 |
| 4   | 442 190,37    | 2 231 465,07 |
| 1   | 442 190,67    | 2 231 464,12 |

| Условный номер земельного участка п22       |               |              |
|---|---------------|--------------|
| Площадь земельного участка 1 м <sup>2</sup> |               |              |
| Обозначение<br>характерных точек<br>границ  | Координаты, м |              |
|   | X             | Y            |
| 1   | 2             | 3            |
| 1   | 442 181,21    | 2 231 460,87 |
| 2   | 442 182,17    | 2 231 461,17 |



| 1 | 2          | 3            |
|---|------------|--------------|
| 3 | 442 181,87 | 2 231 462,12 |
| 4 | 442 180,92 | 2 231 461,83 |
| 1 | 442 181,21 | 2 231 460,87 |

Условный номер земельного участка п23

Площадь земельного участка 1 м<sup>2</sup>

| Обозначение<br>характерных точек<br>границ | Координаты, м |              |
|--|---------------|--------------|
|  | X             | Y            |
| 1  | 2             | 3            |
| 1  | 442 171,75    | 2 231 457,62 |
| 2  | 442 172,71    | 2 231 457,92 |
| 3  | 442 172,41    | 2 231 458,87 |
| 4  | 442 171,46    | 2 231 458,58 |
| 1  | 442 171,75    | 2 231 457,62 |

Условный номер земельного участка п24

Площадь земельного участка 1 м<sup>2</sup>

| Обозначение<br>характерных точек<br>границ | Координаты, м |              |
|--|---------------|--------------|
|  | X             | Y            |
| 1  | 2             | 3            |
| 1  | 442 162,30    | 2 231 454,37 |
| 2  | 442 163,25    | 2 231 454,67 |
| 3  | 442 162,95    | 2 231 455,63 |
| 4  | 442 162,00    | 2 231 455,33 |
| 1  | 442 162,30    | 2 231 454,37 |

Условный номер земельного участка п25

Площадь земельного участка 1 м<sup>2</sup>

| Обозначение<br>характерных точек<br>границ | Координаты, м |              |
|--|---------------|--------------|
|  | X             | Y            |
| 1  | 2             | 3            |
| 1  | 442 134,67    | 2 231 497,59 |
| 2  | 442 134,67    | 2 231 498,59 |
| 3  | 442 133,67    | 2 231 498,59 |
| 4  | 442 133,67    | 2 231 497,59 |
| 1  | 442 134,67    | 2 231 497,59 |

Условный номер земельного участка п26

Площадь земельного участка 1 м<sup>2</sup>

| Обозначение<br>характерных точек<br>границ | Координаты, м |              |
|--|---------------|--------------|
|  | X             | Y            |
| 1  | 2             | 3            |
| 1  | 442 120,02    | 2 231 492,56 |
| 2  | 442 120,02    | 2 231 493,56 |
| 3  | 442 119,02    | 2 231 493,56 |
| 4  | 442 119,02    | 2 231 492,56 |
| 1  | 442 120,02    | 2 231 492,56 |

| Условный номер земельного участка п27       |               |              |
|---|---------------|--------------|
| Площадь земельного участка 1 м <sup>2</sup> |               |              |
| Обозначение<br>характерных точек<br>границ  | Координаты, м |              |
|   | X             | Y            |
| 1   | 2             | 3            |
| 1   | 441 986,11    | 2 231 435,06 |
| 2   | 441 986,11    | 2 231 436,06 |
| 3   | 441 985,11    | 2 231 436,06 |
| 4   | 441 985,11    | 2 231 435,06 |
| 1   | 441 986,11    | 2 231 435,06 |

| Условный номер земельного участка п28       |               |              |
|---|---------------|--------------|
| Площадь земельного участка 1 м <sup>2</sup> |               |              |
| Обозначение<br>характерных точек<br>границ  | Координаты, м |              |
|   | X             | Y            |
| 1   | 2             | 3            |
| 1   | 441 988,54    | 2 231 447,41 |
| 2   | 441 988,54    | 2 231 448,41 |
| 3   | 441 987,54    | 2 231 448,41 |
| 4   | 441 987,54    | 2 231 447,41 |
| 1   | 441 988,54    | 2 231 447,41 |

| Условный номер земельного участка п29       |               |              |
|---|---------------|--------------|
| Площадь земельного участка 1 м <sup>2</sup> |               |              |
| Обозначение<br>характерных точек<br>границ  | Координаты, м |              |
|   | X             | Y            |
| 1   | 2             | 3            |
| 1   | 441 981,14    | 2 231 456,50 |
| 2   | 441 981,14    | 2 231 457,50 |
| 3   | 441 980,14    | 2 231 457,50 |
| 4   | 441 980,14    | 2 231 456,50 |
| 1   | 441 981,14    | 2 231 456,50 |

| Условный номер земельного участка п30       |               |              |
|---|---------------|--------------|
| Площадь земельного участка 1 м <sup>2</sup> |               |              |
| Обозначение<br>характерных точек<br>границ  | Координаты, м |              |
|   | X             | Y            |
| 1   | 2             | 3            |
| 1   | 441 997,06    | 2 231 491,09 |
| 2   | 441 997,06    | 2 231 492,09 |
| 3   | 441 996,06    | 2 231 492,09 |
| 4   | 441 996,06    | 2 231 491,09 |
| 1   | 441 997,06    | 2 231 491,09 |

| Условный номер земельного участка п31       |               |              |
|---|---------------|--------------|
| Площадь земельного участка 1 м <sup>2</sup> |               |              |
| Обозначение<br>характерных точек<br>границ  | Координаты, м |              |
|   | X             | Y            |
| 1   | 2             | 3            |
| 1   | 442 001,87    | 2 231 515,62 |
| 2   | 442 001,87    | 2 231 516,62 |

| 1 | 2          | 3            |
|---|------------|--------------|
| 3 | 442 000,87 | 2 231 516,62 |
| 4 | 442 000,87 | 2 231 515,62 |
| 1 | 442 001,87 | 2 231 515,62 |

Условный номер земельного участка п32

Площадь земельного участка 1 м<sup>2</sup>

| Обозначение<br>характерных точек<br>границ | Координаты, м |              |
|--|---------------|--------------|
|  | X             | Y            |
| 1  | 2             | 3            |
| 1  | 441 993,75    | 2 231 521,12 |
| 2  | 441 993,75    | 2 231 522,12 |
| 3  | 441 992,75    | 2 231 522,12 |
| 4  | 441 992,75    | 2 231 521,12 |
| 1  | 441 993,75    | 2 231 521,12 |

Условный номер земельного участка п33

Площадь земельного участка 1 м<sup>2</sup>

| Обозначение<br>характерных точек<br>границ | Координаты, м |              |
|--|---------------|--------------|
|  | X             | Y            |
| 1  | 2             | 3            |
| 1  | 442 087,26    | 2 231 571,30 |
| 2  | 442 087,26    | 2 231 572,30 |
| 3  | 442 086,26    | 2 231 572,30 |
| 4  | 442 086,26    | 2 231 571,30 |
| 1  | 442 087,26    | 2 231 571,30 |

Условный номер земельного участка п34

Площадь земельного участка 1 м<sup>2</sup>

| Обозначение<br>характерных точек<br>границ | Координаты, м |              |
|--|---------------|--------------|
|  | X             | Y            |
| 1  | 2             | 3            |
| 1  | 442 082,46    | 2 231 578,84 |
| 2  | 442 082,46    | 2 231 579,84 |
| 3  | 442 081,46    | 2 231 579,84 |
| 4  | 442 081,46    | 2 231 578,84 |
| 1  | 442 082,46    | 2 231 578,84 |

Условный номер земельного участка п35

Площадь земельного участка 1 м<sup>2</sup>

| Обозначение<br>характерных точек<br>границ | Координаты, м |              |
|--|---------------|--------------|
|  | X             | Y            |
| 1  | 2             | 3            |
| 1  | 442 110,93    | 2 231 597,26 |
| 2  | 442 110,93    | 2 231 598,26 |
| 3  | 442 109,93    | 2 231 598,26 |
| 4  | 442 109,93    | 2 231 597,26 |
| 1  | 442 110,93    | 2 231 597,26 |

| Условный номер земельного участка п36       |               |              |
|---|---------------|--------------|
| Площадь земельного участка 1 м <sup>2</sup> |               |              |
| Обозначение<br>характерных точек<br>границ  | Координаты, м |              |
|   | X             | Y            |
| 1   | 2             | 3            |
| 1   | 442 125,17    | 2 231 606,52 |
| 2   | 442 125,17    | 2 231 607,52 |
| 3   | 442 124,17    | 2 231 607,52 |
| 4   | 442 124,17    | 2 231 606,52 |
| 1   | 442 125,17    | 2 231 606,52 |
| Условный номер земельного участка п37       |               |              |
| Площадь земельного участка 1 м <sup>2</sup> |               |              |
| Обозначение<br>характерных точек<br>границ  | Координаты, м |              |
|   | X             | Y            |
| 1   | 2             | 3            |
| 1   | 442 054,98    | 2 231 621,16 |
| 2   | 442 054,98    | 2 231 622,16 |
| 3   | 442 053,98    | 2 231 622,16 |
| 4   | 442 053,98    | 2 231 621,16 |
| 1   | 442 054,98    | 2 231 621,16 |
| Условный номер земельного участка п38       |               |              |
| Площадь земельного участка 1 м <sup>2</sup> |               |              |
| Обозначение<br>характерных точек<br>границ  | Координаты, м |              |
|   | X             | Y            |
| 1   | 2             | 3            |
| 1   | 442 076,19    | 2 231 653,86 |
| 2   | 442 076,19    | 2 231 654,86 |
| 3   | 442 075,19    | 2 231 654,86 |
| 4   | 442 075,19    | 2 231 653,86 |
| 1   | 442 076,19    | 2 231 653,86 |
| Условный номер земельного участка п39       |               |              |
| Площадь земельного участка 1 м <sup>2</sup> |               |              |
| Обозначение<br>характерных точек<br>границ  | Координаты, м |              |
|   | X             | Y            |
| 1   | 2             | 3            |
| 1   | 442 104,77    | 2 231 669,94 |
| 2   | 442 104,77    | 2 231 670,94 |
| 3   | 442 103,77    | 2 231 670,94 |
| 4   | 442 103,77    | 2 231 669,94 |
| 1   | 442 104,77    | 2 231 669,94 |
| Условный номер земельного участка п40       |               |              |
| Площадь земельного участка 1 м <sup>2</sup> |               |              |
| Обозначение<br>характерных точек<br>границ  | Координаты, м |              |
|   | X             | Y            |
| 1   | 2             | 3            |
| 1   | 442 119,02    | 2 231 677,72 |
| 2   | 442 119,02    | 2 231 678,72 |

| 1 | 2          | 3            |
|---|------------|--------------|
| 3 | 442 118,02 | 2 231 678,72 |
| 4 | 442 118,02 | 2 231 677,72 |
| 1 | 442 119,02 | 2 231 677,72 |

**Условный номер земельного участка п41**

**Площадь земельного участка 64 м<sup>2</sup>**

| Обозначение<br>характерных точек<br>границ | Координаты, м |              |
|--|---------------|--------------|
|  | X             | Y            |
| 1  | 2             | 3            |
| 1  | 442 051,41    | 2 231 634,43 |
| 2  | 442 047,74    | 2 231 640,97 |
| 3  | 442 040,32    | 2 231 636,82 |
| 4  | 442 043,99    | 2 231 630,27 |
| 1  | 442 051,41    | 2 231 634,43 |

**Условный номер земельного участка п42**

**Площадь земельного участка 5 м<sup>2</sup>**

| Обозначение<br>характерных точек<br>границ | Координаты, м |              |
|--|---------------|--------------|
|  | X             | Y            |
| 1  | 2             | 3            |
| 1  | 442 037,53    | 2 231 636,66 |
| 2  | 442 038,43    | 2 231 637,16 |
| 3  | 442 035,98    | 2 231 641,52 |
| 4  | 442 035,11    | 2 231 641,04 |
| 1  | 442 037,53    | 2 231 636,66 |

**Условный номер земельного участка п43**

**Площадь земельного участка 1 м<sup>2</sup>**

| Обозначение<br>характерных точек<br>границ | Координаты, м |              |
|--|---------------|--------------|
|  | X             | Y            |
| 1  | 2             | 3            |
| 1  | 442 111,60    | 2 231 763,88 |
| 2  | 442 111,60    | 2 231 764,88 |
| 3  | 442 110,60    | 2 231 764,88 |
| 4  | 442 110,60    | 2 231 763,88 |
| 1  | 442 111,60    | 2 231 763,88 |

**Условный номер земельного участка п44**

**Площадь земельного участка 1 м<sup>2</sup>**

| Обозначение<br>характерных точек<br>границ | Координаты, м |              |
|--|---------------|--------------|
|  | X             | Y            |
| 1  | 2             | 3            |
| 1  | 442 097,62    | 2 231 754,52 |
| 2  | 442 097,62    | 2 231 755,52 |
| 3  | 442 096,62    | 2 231 755,52 |
| 4  | 442 096,62    | 2 231 754,52 |
| 1  | 442 097,62    | 2 231 754,52 |

| Условный номер земельного участка п45       |               |              |
|---|---------------|--------------|
| Площадь земельного участка 8 м <sup>2</sup> |               |              |
| Обозначение<br>характерных точек<br>границ  | Координаты, м |              |
|   | X             | Y            |
| 1   | 2             | 3            |
| 1   | 441 962,05    | 2 231 585,87 |
| 2   | 441 960,52    | 2 231 588,22 |
| 3   | 441 958,17    | 2 231 586,70 |
| 4   | 441 959,70    | 2 231 584,35 |
| 1   | 441 962,05    | 2 231 585,87 |

| Условный номер земельного участка п46       |               |              |
|---|---------------|--------------|
| Площадь земельного участка 1 м <sup>2</sup> |               |              |
| Обозначение<br>характерных точек<br>границ  | Координаты, м |              |
|   | X             | Y            |
| 1   | 2             | 3            |
| 1   | 441 797,17    | 2 231 497,29 |
| 2   | 441 798,01    | 2 231 497,83 |
| 3   | 441 797,47    | 2 231 498,67 |
| 4   | 441 796,63    | 2 231 498,13 |
| 1   | 441 797,17    | 2 231 497,29 |

| Условный номер земельного участка п47       |               |              |
|---|---------------|--------------|
| Площадь земельного участка 1 м <sup>2</sup> |               |              |
| Обозначение<br>характерных точек<br>границ  | Координаты, м |              |
|   | X             | Y            |
| 1   | 2             | 3            |
| 1   | 441 785,10    | 2 231 490,65 |
| 2   | 441 785,99    | 2 231 491,11 |
| 3   | 441 785,52    | 2 231 492,00 |
| 4   | 441 784,64    | 2 231 491,54 |
| 1   | 441 785,10    | 2 231 490,65 |

| Условный номер земельного участка п48       |               |              |
|---|---------------|--------------|
| Площадь земельного участка 1 м <sup>2</sup> |               |              |
| Обозначение<br>характерных точек<br>границ  | Координаты, м |              |
|   | X             | Y            |
| 1   | 2             | 3            |
| 1   | 441 648,60    | 2 231 414,17 |
| 2   | 441 648,26    | 2 231 415,10 |
| 3   | 441 647,32    | 2 231 414,76 |
| 4   | 441 647,66    | 2 231 413,82 |
| 1   | 441 648,60    | 2 231 414,17 |

| Условный номер земельного участка п49       |               |              |
|---|---------------|--------------|
| Площадь земельного участка 1 м <sup>2</sup> |               |              |
| Обозначение<br>характерных точек<br>границ  | Координаты, м |              |
|   | X             | Y            |
| 1   | 2             | 3            |
| 1   | 441 662,41    | 2 231 421,77 |
| 2   | 441 662,41    | 2 231 422,77 |

| 1 | 2          | 3            |
|---|------------|--------------|
| 3 | 441 661,41 | 2 231 422,77 |
| 4 | 441 661,41 | 2 231 421,77 |
| 1 | 441 662,41 | 2 231 421,77 |

Условный номер земельного участка п50

Площадь земельного участка 1 м<sup>2</sup>

| Обозначение<br>характерных точек<br>границ | Координаты, м |              |
|--|---------------|--------------|
|  | X             | Y            |
| 1  | 2             | 3            |
| 1  | 441 667,05    | 2 231 421,06 |
| 2  | 441 667,05    | 2 231 422,06 |
| 3  | 441 666,05    | 2 231 422,06 |
| 4  | 441 666,05    | 2 231 421,06 |
| 1  | 441 667,05    | 2 231 421,06 |

Условный номер земельного участка п51

Площадь земельного участка 1 м<sup>2</sup>

| Обозначение<br>характерных точек<br>границ | Координаты, м |              |
|--|---------------|--------------|
|  | X             | Y            |
| 1  | 2             | 3            |
| 1  | 441 666,39    | 2 231 424,00 |
| 2  | 441 666,39    | 2 231 425,00 |
| 3  | 441 665,39    | 2 231 425,00 |
| 4  | 441 665,39    | 2 231 424,00 |
| 1  | 441 666,39    | 2 231 424,00 |

Условный номер земельного участка п52

Площадь земельного участка 1 м<sup>2</sup>

| Обозначение<br>характерных точек<br>границ | Координаты, м |              |
|--|---------------|--------------|
|  | X             | Y            |
| 1  | 2             | 3            |
| 1  | 441 663,55    | 2 231 436,68 |
| 2  | 441 663,55    | 2 231 437,68 |
| 3  | 441 662,55    | 2 231 437,68 |
| 4  | 441 662,55    | 2 231 436,68 |
| 1  | 441 663,55    | 2 231 436,68 |

Условный номер земельного участка п53

Площадь земельного участка 1 м<sup>2</sup>

| Обозначение<br>характерных точек<br>границ | Координаты, м |              |
|--|---------------|--------------|
|  | X             | Y            |
| 1  | 2             | 3            |
| 1  | 441 659,97    | 2 231 452,66 |
| 2  | 441 659,97    | 2 231 453,66 |
| 3  | 441 658,97    | 2 231 453,66 |
| 4  | 441 658,97    | 2 231 452,66 |
| 1  | 441 659,97    | 2 231 452,66 |

| Условный номер земельного участка п54       |               |              |
|---|---------------|--------------|
| Площадь земельного участка 1 м <sup>2</sup> |               |              |
| Обозначение<br>характерных точек<br>границ  | Координаты, м |              |
|   | X             | Y            |
| 1   | 2             | 3            |
| 1   | 441 652,86    | 2 231 484,38 |
| 2   | 441 652,86    | 2 231 485,38 |
| 3   | 441 651,86    | 2 231 485,38 |
| 4   | 441 651,86    | 2 231 484,38 |
| 1   | 441 652,86    | 2 231 484,38 |

| Условный номер земельного участка п55       |               |              |
|---|---------------|--------------|
| Площадь земельного участка 1 м <sup>2</sup> |               |              |
| Обозначение<br>характерных точек<br>границ  | Координаты, м |              |
|   | X             | Y            |
| 1   | 2             | 3            |
| 1   | 441 656,03    | 2 231 544,90 |
| 2   | 441 656,89    | 2 231 545,41 |
| 3   | 441 656,38    | 2 231 546,27 |
| 4   | 441 655,52    | 2 231 545,75 |
| 1   | 441 656,03    | 2 231 544,90 |

| Условный номер земельного участка п56       |               |              |
|---|---------------|--------------|
| Площадь земельного участка 1 м <sup>2</sup> |               |              |
| Обозначение<br>характерных точек<br>границ  | Координаты, м |              |
|   | X             | Y            |
| 1   | 2             | 3            |
| 1   | 441 664,60    | 2 231 550,06 |
| 2   | 441 665,45    | 2 231 550,57 |
| 3   | 441 664,94    | 2 231 551,43 |
| 4   | 441 664,08    | 2 231 550,92 |
| 1   | 441 664,60    | 2 231 550,06 |

| Условный номер земельного участка п57       |               |              |
|---|---------------|--------------|
| Площадь земельного участка 1 м <sup>2</sup> |               |              |
| Обозначение<br>характерных точек<br>границ  | Координаты, м |              |
|   | X             | Y            |
| 1   | 2             | 3            |
| 1   | 441 673,16    | 2 231 555,22 |
| 2   | 441 674,02    | 2 231 555,73 |
| 3   | 441 673,51    | 2 231 556,59 |
| 4   | 441 672,65    | 2 231 556,08 |
| 1   | 441 673,16    | 2 231 555,22 |

| Условный номер земельного участка п58       |               |              |
|---|---------------|--------------|
| Площадь земельного участка 1 м <sup>2</sup> |               |              |
| Обозначение<br>характерных точек<br>границ  | Координаты, м |              |
|   | X             | Y            |
| 1   | 2             | 3            |
| 1   | 441 681,72    | 2 231 560,38 |
| 2   | 441 682,58    | 2 231 560,89 |



| 1 | 2          | 3            |
|---|------------|--------------|
| 3 | 441 682,07 | 2 231 561,75 |
| 4 | 441 681,21 | 2 231 561,24 |
| 1 | 441 681,72 | 2 231 560,38 |

**Условный номер земельного участка п59**

**Площадь земельного участка 1 м<sup>2</sup>**

| Обозначение<br>характерных точек<br>границ | Координаты, м |              |
|--|---------------|--------------|
|  | X             | Y            |
| <b>1</b>                                   | <b>2</b>      | <b>3</b>     |
| 1  | 441 689,96    | 2 231 565,73 |
| 2  | 441 690,96    | 2 231 565,73 |
| 3  | 441 690,96    | 2 231 566,73 |
| 4  | 441 689,96    | 2 231 566,73 |
| 1  | 441 689,96    | 2 231 565,73 |

**Условный номер земельного участка п60**

**Площадь земельного участка 1 м<sup>2</sup>**

| Обозначение<br>характерных точек<br>границ | Координаты, м |              |
|--|---------------|--------------|
|  | X             | Y            |
| <b>1</b>                                   | <b>2</b>      | <b>3</b>     |
| 1  | 441 912,16    | 2 231 356,98 |
| 2  | 441 913,12    | 2 231 357,24 |
| 3  | 441 912,86    | 2 231 358,21 |
| 4  | 441 911,90    | 2 231 357,95 |
| 1  | 441 912,16    | 2 231 356,98 |

**Условный номер земельного участка п61**

**Площадь земельного участка 1 м<sup>2</sup>**

| Обозначение<br>характерных точек<br>границ | Координаты, м |              |
|--|---------------|--------------|
|  | X             | Y            |
| <b>1</b>                                   | <b>2</b>      | <b>3</b>     |
| 1  | 441 921,61    | 2 231 360,23 |
| 2  | 441 922,58    | 2 231 360,49 |
| 3  | 441 922,32    | 2 231 361,46 |
| 4  | 441 921,35    | 2 231 361,19 |
| 1  | 441 921,61    | 2 231 360,23 |

**Условный номер земельного участка п62**

**Площадь земельного участка 1 м<sup>2</sup>**

| Обозначение<br>характерных точек<br>границ | Координаты, м |              |
|--|---------------|--------------|
|  | X             | Y            |
| <b>1</b>                                   | <b>2</b>      | <b>3</b>     |
| 1  | 441 931,07    | 2 231 363,48 |
| 2  | 441 932,04    | 2 231 363,74 |
| 3  | 441 931,78    | 2 231 364,70 |
| 4  | 441 930,81    | 2 231 364,44 |
| 1  | 441 931,07    | 2 231 363,48 |

| Условный номер земельного участка пб3       |               |              |
|---|---------------|--------------|
| Площадь земельного участка 1 м <sup>2</sup> |               |              |
| Обозначение<br>характерных точек<br>границ  | Координаты, м |              |
|   | X             | Y            |
| 1   | 2             | 3            |
| 1   | 441 940,53    | 2 231 366,72 |
| 2   | 441 941,50    | 2 231 366,99 |
| 3   | 441 941,23    | 2 231 367,95 |
| 4   | 441 940,27    | 2 231 367,69 |
| 1   | 441 940,53    | 2 231 366,72 |

| Условный номер земельного участка пб4       |               |              |
|---|---------------|--------------|
| Площадь земельного участка 1 м <sup>2</sup> |               |              |
| Обозначение<br>характерных точек<br>границ  | Координаты, м |              |
|   | X             | Y            |
| 1   | 2             | 3            |
| 1   | 441 950,00    | 2 231 369,94 |
| 2   | 441 950,97    | 2 231 370,20 |
| 3   | 441 950,70    | 2 231 371,17 |
| 4   | 441 949,74    | 2 231 370,90 |
| 1   | 441 950,00    | 2 231 369,94 |

| Условный номер земельного участка п95       |               |              |
|---|---------------|--------------|
| Площадь земельного участка 1 м <sup>2</sup> |               |              |
| Обозначение<br>характерных точек<br>границ  | Координаты, м |              |
|   | X             | Y            |
| 1   | 2             | 3            |
| 1   | 442 218,62    | 2 231 738,00 |
| 2   | 442 218,62    | 2 231 739,00 |
| 3   | 442 217,62    | 2 231 739,00 |
| 4   | 442 217,62    | 2 231 738,00 |
| 1   | 442 218,62    | 2 231 738,00 |

| Условный номер земельного участка п12         |               |              |
|---|---------------|--------------|
| Площадь земельного участка 127 м <sup>2</sup> |               |              |
| Обозначение<br>характерных точек<br>границ    | Координаты, м |              |
|   | X             | Y            |
| 1   | 2             | 3            |
| 1   | 442 524,91    | 2 231 594,72 |
| 2   | 442 527,68    | 2 231 601,75 |
| 3   | 442 502,10    | 2 231 597,60 |
| 4   | 442 511,86    | 2 231 592,60 |
| 1   | 442 524,91    | 2 231 594,72 |

| Условный номер земельного участка п13       |               |              |
|---|---------------|--------------|
| Площадь земельного участка 1 м <sup>2</sup> |               |              |
| Обозначение<br>характерных точек<br>границ  | Координаты, м |              |
|   | X             | Y            |
| 1   | 2             | 3            |
| 1   | 442 506,49    | 2 231 625,26 |
| 2   | 442 506,49    | 2 231 626,26 |

| 1 | 2          | 3            |
|---|------------|--------------|
| 3 | 442 505,49 | 2 231 626,26 |
| 4 | 442 505,49 | 2 231 625,26 |
| 1 | 442 506,49 | 2 231 625,26 |

Условный номер земельного участка п14

Площадь земельного участка 8 м<sup>2</sup>

| Обозначение<br>характерных точек<br>границ | Координаты, м |              |
|--|---------------|--------------|
|  | X             | Y            |
| 1  | 2             | 3            |
| 1  | 442 487,92    | 2 231 621,57 |
| 2  | 442 487,02    | 2 231 624,22 |
| 3  | 442 484,37    | 2 231 623,31 |
| 4  | 442 485,28    | 2 231 620,66 |
| 1  | 442 487,92    | 2 231 621,57 |

Условный номер земельного участка пб6

Площадь земельного участка 1 м<sup>2</sup>

| Обозначение<br>характерных точек<br>границ | Координаты, м |              |
|--|---------------|--------------|
|  | X             | Y            |
| 1  | 2             | 3            |
| 1  | 442 630,60    | 2 231 934,89 |
| 2  | 442 630,60    | 2 231 935,89 |
| 3  | 442 629,60    | 2 231 935,89 |
| 4  | 442 629,60    | 2 231 934,89 |
| 1  | 442 630,60    | 2 231 934,89 |

Условный номер земельного участка пб7

Площадь земельного участка 1 м<sup>2</sup>

| Обозначение<br>характерных точек<br>границ | Координаты, м |              |
|--|---------------|--------------|
|  | X             | Y            |
| 1  | 2             | 3            |
| 1  | 442 624,53    | 2 232 107,29 |
| 2  | 442 624,53    | 2 232 108,29 |
| 3  | 442 623,53    | 2 232 108,29 |
| 4  | 442 623,53    | 2 232 107,29 |
| 1  | 442 624,53    | 2 232 107,29 |

Условный номер земельного участка пб8

Площадь земельного участка 1 м<sup>2</sup>

| Обозначение<br>характерных точек<br>границ | Координаты, м |              |
|--|---------------|--------------|
|  | X             | Y            |
| 1  | 2             | 3            |
| 1  | 442 551,08    | 2 232 058,11 |
| 2  | 442 551,08    | 2 232 059,11 |
| 3  | 442 550,08    | 2 232 059,11 |
| 4  | 442 550,08    | 2 232 058,11 |
| 1  | 442 551,08    | 2 232 058,11 |

| Условный номер земельного участка п69       |               |              |
|---|---------------|--------------|
| Площадь земельного участка 1 м <sup>2</sup> |               |              |
| Обозначение<br>характерных точек<br>границ  | Координаты, м |              |
|   | X             | Y            |
| 1   | 2             | 3            |
| 1   | 442 595,81    | 2 231 912,71 |
| 2   | 442 596,64    | 2 231 913,26 |
| 3   | 442 596,09    | 2 231 914,10 |
| 4   | 442 595,26    | 2 231 913,55 |
| 1   | 442 595,81    | 2 231 912,71 |

| Условный номер земельного участка п70        |               |              |
|--|---------------|--------------|
| Площадь земельного участка 12 м <sup>2</sup> |               |              |
| Обозначение<br>характерных точек<br>границ   | Координаты, м |              |
|  | X             | Y            |
| 1  | 2             | 3            |
| 1  | 442 589,75    | 2 231 897,09 |
| 2  | 442 587,40    | 2 231 895,56 |
| 3  | 442 589,74    | 2 231 891,96 |
| 4  | 442 592,09    | 2 231 893,48 |
| 1  | 442 589,75    | 2 231 897,09 |

| Условный номер земельного участка п71       |               |              |
|---|---------------|--------------|
| Площадь земельного участка 8 м <sup>2</sup> |               |              |
| Обозначение<br>характерных точек<br>границ  | Координаты, м |              |
|   | X             | Y            |
| 1   | 2             | 3            |
| 1   | 442 586,63    | 2 231 912,83 |
| 2   | 442 584,28    | 2 231 911,31 |
| 3   | 442 585,81    | 2 231 908,96 |
| 4   | 442 588,16    | 2 231 910,49 |
| 1   | 442 586,63    | 2 231 912,83 |

| Условный номер земельного участка п72       |               |              |
|---|---------------|--------------|
| Площадь земельного участка 8 м <sup>2</sup> |               |              |
| Обозначение<br>характерных точек<br>границ  | Координаты, м |              |
|   | X             | Y            |
| 1   | 2             | 3            |
| 1   | 442 581,84    | 2 231 920,26 |
| 2   | 442 579,50    | 2 231 918,74 |
| 3   | 442 577,97    | 2 231 921,08 |
| 4   | 442 580,32    | 2 231 922,61 |
| 1   | 442 581,84    | 2 231 920,26 |

| Условный номер земельного участка п73       |               |              |
|---|---------------|--------------|
| Площадь земельного участка 1 м <sup>2</sup> |               |              |
| Обозначение<br>характерных точек<br>границ  | Координаты, м |              |
|   | X             | Y            |
| 1   | 2             | 3            |
| 1   | 442 491,92    | 2 232 018,26 |
| 2   | 442 492,75    | 2 232 018,82 |

| 1 | 2          | 3            |
|---|------------|--------------|
| 3 | 442 492,19 | 2 232 019,64 |
| 4 | 442 491,36 | 2 232 019,08 |
| 1 | 442 491,92 | 2 232 018,26 |

Условный номер земельного участка п74

Площадь земельного участка 8 м<sup>2</sup>

| Обозначение<br>характерных точек<br>границ | Координаты, м |              |
|--|---------------|--------------|
|  | X             | Y            |
| 1  | 2             | 3            |
| 1  | 442 482,02    | 2 232 003,73 |
| 2  | 442 484,35    | 2 232 005,29 |
| 3  | 442 485,91    | 2 232 002,97 |
| 4  | 442 483,58    | 2 232 001,41 |
| 1  | 442 482,02    | 2 232 003,73 |

Условный номер земельного участка п75

Площадь земельного участка 8 м<sup>2</sup>

| Обозначение<br>характерных точек<br>границ | Координаты, м |              |
|--|---------------|--------------|
|  | X             | Y            |
| 1  | 2             | 3            |
| 1  | 442 478,18    | 2 232 014,50 |
| 2  | 442 479,74    | 2 232 012,17 |
| 3  | 442 477,42    | 2 232 010,61 |
| 4  | 442 475,86    | 2 232 012,94 |
| 1  | 442 478,18    | 2 232 014,50 |

Условный номер земельного участка п76

Площадь земельного участка 67 м<sup>2</sup>

| Обозначение<br>характерных точек<br>границ | Координаты, м |              |
|--|---------------|--------------|
|  | X             | Y            |
| 1  | 2             | 3            |
| 1  | 442 589,19    | 2 231 860,61 |
| 2  | 442 587,95    | 2 231 862,55 |
| 3  | 442 585,53    | 2 231 860,99 |
| 4  | 442 583,43    | 2 231 864,10 |
| 5  | 442 575,09    | 2 231 858,59 |
| 6  | 442 578,44    | 2 231 853,62 |
| 1  | 442 589,19    | 2 231 860,61 |

Условный номер земельного участка п77

Площадь земельного участка 3 034 м<sup>2</sup>

| Обозначение<br>характерных точек<br>границ | Координаты, м |              |
|--|---------------|--------------|
|  | X             | Y            |
| 1  | 2             | 3            |
| 1  | 442 555,83    | 2 231 866,88 |
| 2  | 442 535,67    | 2 231 897,91 |
| 3  | 442 466,91    | 2 231 853,23 |
| 4  | 442 487,06    | 2 231 822,21 |
| 1  | 442 555,83    | 2 231 866,88 |

| Условный номер земельного участка п78        |               |              |
|--|---------------|--------------|
| Площадь земельного участка 22 м <sup>2</sup> |               |              |
| Обозначение<br>характерных точек<br>границ   | Координаты, м |              |
|  | X             | Y            |
| 1  | 2             | 3            |
| 1  | 442 544,38    | 2 231 854,04 |
| 2  | 442 541,97    | 2 231 857,88 |
| 3  | 442 537,78    | 2 231 855,16 |
| 4  | 442 540,15    | 2 231 851,38 |
| 1  | 442 544,38    | 2 231 854,04 |

| Условный номер земельного участка п79        |               |              |
|--|---------------|--------------|
| Площадь земельного участка 23 м <sup>2</sup> |               |              |
| Обозначение<br>характерных точек<br>границ   | Координаты, м |              |
|  | X             | Y            |
| 1  | 2             | 3            |
| 1  | 442 511,75    | 2 231 832,90 |
| 2  | 442 509,25    | 2 231 836,62 |
| 3  | 442 505,06    | 2 231 833,90 |
| 4  | 442 507,60    | 2 231 830,12 |
| 1  | 442 511,75    | 2 231 832,90 |

| Условный номер земельного участка п80           |               |              |
|---|---------------|--------------|
| Площадь земельного участка 1 696 м <sup>2</sup> |               |              |
| Обозначение<br>характерных точек<br>границ      | Координаты, м |              |
|   | X             | Y            |
| 1   | 2             | 3            |
| 1   | 442 486,80    | 2 231 822,61 |
| 2   | 442 479,22    | 2 231 834,29 |
| 3   | 442 469,26    | 2 231 827,91 |
| 4   | 442 470,12    | 2 231 824,91 |
| 5   | 442 469,40    | 2 231 820,37 |
| 6   | 442 465,91    | 2 231 816,79 |
| 7   | 442 358,58    | 2 231 747,06 |
| 8   | 442 353,83    | 2 231 745,62 |
| 9   | 442 349,57    | 2 231 746,50 |
| 10  | 442 347,07    | 2 231 748,53 |
| 11  | 442 344,56    | 2 231 746,90 |
| 12  | 442 345,10    | 2 231 746,06 |
| 13  | 442 335,88    | 2 231 740,06 |
| 14  | 442 336,17    | 2 231 737,12 |
| 15  | 442 335,14    | 2 231 733,72 |
| 16  | 442 332,51    | 2 231 730,15 |
| 17  | 442 293,29    | 2 231 704,65 |
| 18  | 442 299,97    | 2 231 701,23 |
| 1   | 442 486,80    | 2 231 822,61 |

| Условный номер земельного участка п81       |               |              |
|---|---------------|--------------|
| Площадь земельного участка 1 м <sup>2</sup> |               |              |
| Обозначение<br>характерных точек<br>границ  | Координаты, м |              |
|   | X             | Y            |
| 1   | 2             | 3            |
| 1   | 442 428,31    | 2 231 803,22 |
| 2   | 442 429,16    | 2 231 803,75 |
| 3   | 442 428,64    | 2 231 804,60 |
| 4   | 442 427,79    | 2 231 804,08 |
| 1   | 442 428,31    | 2 231 803,22 |

| Условный номер земельного участка п82       |               |              |
|---|---------------|--------------|
| Площадь земельного участка 8 м <sup>2</sup> |               |              |
| Обозначение<br>характерных точек<br>границ  | Координаты, м |              |
|   | X             | Y            |
| 1   | 2             | 3            |
| 1   | 442 350,97    | 2 231 756,15 |
| 2   | 442 349,45    | 2 231 758,50 |
| 3   | 442 347,10    | 2 231 756,97 |
| 4   | 442 348,62    | 2 231 754,63 |
| 1   | 442 350,97    | 2 231 756,15 |

| Условный номер земельного участка п83        |               |              |
|--|---------------|--------------|
| Площадь земельного участка 21 м <sup>2</sup> |               |              |
| Обозначение<br>характерных точек<br>границ   | Координаты, м |              |
|  | X             | Y            |
| 1  | 2             | 3            |
| 1  | 442 329,17    | 2 231 748,87 |
| 2  | 442 329,86    | 2 231 749,33 |
| 3  | 442 329,34    | 2 231 750,13 |
| 4  | 442 332,84    | 2 231 752,40 |
| 5  | 442 330,59    | 2 231 755,80 |
| 6  | 442 326,42    | 2 231 753,05 |
| 1  | 442 329,17    | 2 231 748,87 |

| Условный номер земельного участка п84         |               |              |
|---|---------------|--------------|
| Площадь земельного участка 132 м <sup>2</sup> |               |              |
| Обозначение<br>характерных точек<br>границ    | Координаты, м |              |
|   | X             | Y            |
| 1   | 2             | 3            |
| 1   | 442 345,10    | 2 231 746,06 |
| 2   | 442 338,57    | 2 231 756,12 |
| 3   | 442 329,34    | 2 231 750,13 |
| 4   | 442 335,88    | 2 231 740,06 |
| 1   | 442 345,10    | 2 231 746,06 |

| Условный номер земельного участка п85           |               |   |
|---|---------------|---|
| Площадь земельного участка 1 600 м <sup>2</sup> |               |   |
| Обозначение<br>характерных точек<br>границ      | Координаты, м |   |
|   | X             | Y |
| 1   | 2             | 3 |
|   |               |   |

| <b>1</b> | <b>2</b>   | <b>3</b>     |
|----------|------------|--------------|
| 1        | 442 477,83 | 2 231 988,24 |
| 2        | 442 463,92 | 2 232 009,01 |
| 3        | 442 410,74 | 2 231 973,41 |
| 4        | 442 424,64 | 2 231 952,64 |
| 1        | 442 477,83 | 2 231 988,24 |

**Условный номер земельного участка п86**

**Площадь земельного участка 23 м<sup>2</sup>**

| <b>Обозначение<br/>характерных точек<br/>границ</b> | <b>Координаты, м</b> |              |
|---|----------------------|--------------|
|   | <b>X</b>             | <b>Y</b>     |
| <b>1</b>  | <b>2</b>             | <b>3</b>     |
| 1   | 442 445,39           | 2 231 996,61 |
| 2   | 442 442,86           | 2 232 000,36 |
| 3   | 442 438,71           | 2 231 997,57 |
| 4   | 442 441,23           | 2 231 993,82 |
| 1   | 442 445,39           | 2 231 996,61 |

**Условный номер земельного участка п87**

**Площадь земельного участка 1 м<sup>2</sup>**

| <b>Обозначение<br/>характерных точек<br/>границ</b> | <b>Координаты, м</b> |              |
|---|----------------------|--------------|
|   | <b>X</b>             | <b>Y</b>     |
| <b>1</b>  | <b>2</b>             | <b>3</b>     |
| 1   | 442 390,42           | 2 231 950,28 |
| 2   | 442 391,23           | 2 231 950,86 |
| 3   | 442 390,65           | 2 231 951,68 |
| 4   | 442 389,84           | 2 231 951,10 |
| 1   | 442 390,42           | 2 231 950,28 |

**Условный номер земельного участка п88**

**Площадь земельного участка 8 м<sup>2</sup>**

| <b>Обозначение<br/>характерных точек<br/>границ</b> | <b>Координаты, м</b> |              |
|---|----------------------|--------------|
|   | <b>X</b>             | <b>Y</b>     |
| <b>1</b>  | <b>2</b>             | <b>3</b>     |
| 1   | 442 327,76           | 2 231 911,11 |
| 2   | 442 326,21           | 2 231 913,45 |
| 3   | 442 323,88           | 2 231 911,90 |
| 4   | 442 325,43           | 2 231 909,56 |
| 1   | 442 327,76           | 2 231 911,11 |

**Условный номер земельного участка п89**

**Площадь земельного участка 2 601 м<sup>2</sup>**

| <b>Обозначение<br/>характерных точек<br/>границ</b> | <b>Координаты, м</b> |              |
|---|----------------------|--------------|
|   | <b>X</b>             | <b>Y</b>     |
| <b>1</b>  | <b>2</b>             | <b>3</b>     |
| 1   | 442 447,11           | 2 231 953,24 |
| 2   | 442 440,43           | 2 231 963,21 |
| 3   | 442 424,64           | 2 231 952,64 |
| 4   | 442 423,53           | 2 231 954,30 |
| 5   | 442 255,82           | 2 231 842,01 |
| 6   | 442 251,42           | 2 231 840,53 |
| 7   | 442 246,80           | 2 231 841,30 |



| 1  | 2          | 3            |
|----|------------|--------------|
| 8  | 442 243,23 | 2 231 844,32 |
| 9  | 442 240,28 | 2 231 849,06 |
| 10 | 442 237,22 | 2 231 847,02 |
| 11 | 442 238,34 | 2 231 845,35 |
| 12 | 442 229,73 | 2 231 839,59 |
| 13 | 442 232,07 | 2 231 836,04 |
| 14 | 442 233,36 | 2 231 832,17 |
| 15 | 442 232,62 | 2 231 827,76 |
| 16 | 442 229,24 | 2 231 824,22 |
| 17 | 442 156,50 | 2 231 775,52 |
| 18 | 442 157,23 | 2 231 774,41 |
| 19 | 442 173,71 | 2 231 765,96 |
| 20 | 442 174,19 | 2 231 773,85 |
| 21 | 442 177,71 | 2 231 780,59 |
| 22 | 442 183,27 | 2 231 785,62 |
| 23 | 442 424,05 | 2 231 946,83 |
| 24 | 442 428,67 | 2 231 948,48 |
| 25 | 442 433,04 | 2 231 947,78 |
| 26 | 442 435,63 | 2 231 945,56 |
| 1  | 442 447,11 | 2 231 953,24 |

Условный номер земельного участка п90

Площадь земельного участка 127 м<sup>2</sup>

| Обозначение<br>характерных точек<br>границ | Координаты, м |              |
|--|---------------|--------------|
|  | X             | Y            |
| 1  | 2             | 3            |
| 1  | 442 238,34    | 2 231 845,35 |
| 2  | 442 231,94    | 2 231 854,91 |
| 3  | 442 222,80    | 2 231 848,79 |
| 4  | 442 229,20    | 2 231 839,23 |
| 1  | 442 238,34    | 2 231 845,35 |

Условный номер земельного участка п91

Площадь земельного участка 24 м<sup>2</sup>

| Обозначение<br>характерных точек<br>границ | Координаты, м |              |
|--|---------------|--------------|
|  | X             | Y            |
| 1  | 2             | 3            |
| 1  | 442 226,27    | 2 231 851,11 |
| 2  | 442 223,69    | 2 231 854,98 |
| 3  | 442 219,53    | 2 231 852,20 |
| 4  | 442 222,31    | 2 231 848,04 |
| 5  | 442 222,99    | 2 231 848,50 |
| 6  | 442 222,80    | 2 231 848,79 |
| 1  | 442 226,27    | 2 231 851,11 |

Условный номер земельного участка п92

Площадь земельного участка 1 м<sup>2</sup>

| Обозначение<br>характерных точек<br>границ | Координаты, м |   |
|--|---------------|---|
|  | X             | Y |
| 1  | 2             | 3 |

| <b>1</b> | <b>2</b>   | <b>3</b>     |
|----------|------------|--------------|
| 1        | 442 318,40 | 2 231 732,28 |
| 2        | 442 319,23 | 2 231 732,83 |
| 3        | 442 318,69 | 2 231 733,66 |
| 4        | 442 317,85 | 2 231 733,12 |
| 1        | 442 318,40 | 2 231 732,28 |

**Условный номер земельного участка п93**

**Площадь земельного участка 1 м<sup>2</sup>**

| <b>Обозначение<br/>характерных точек<br/>границ</b> | <b>Координаты, м</b> |              |
|---|----------------------|--------------|
|   | <b>X</b>             | <b>Y</b>     |
| <b>1</b>  | <b>2</b>             | <b>3</b>     |
| 1   | 442 296,75           | 2 231 718,21 |
| 2   | 442 297,58           | 2 231 718,76 |
| 3   | 442 297,04           | 2 231 719,60 |
| 4   | 442 296,20           | 2 231 719,05 |
| 1   | 442 296,75           | 2 231 718,21 |

**Условный номер земельного участка п94**

**Площадь земельного участка 1 м<sup>2</sup>**

| <b>Обозначение<br/>характерных точек<br/>границ</b> | <b>Координаты, м</b> |              |
|---|----------------------|--------------|
|   | <b>X</b>             | <b>Y</b>     |
| <b>1</b>  | <b>2</b>             | <b>3</b>     |
| 1   | 442 251,14           | 2 231 759,42 |
| 2   | 442 251,14           | 2 231 760,42 |
| 3   | 442 250,14           | 2 231 760,42 |
| 4   | 442 250,14           | 2 231 759,42 |
| 1   | 442 251,14           | 2 231 759,42 |

**Условный номер земельного участка п96**

**Площадь земельного участка 1 м<sup>2</sup>**

| <b>Обозначение<br/>характерных точек<br/>границ</b> | <b>Координаты, м</b> |              |
|---|----------------------|--------------|
|   | <b>X</b>             | <b>Y</b>     |
| <b>1</b>  | <b>2</b>             | <b>3</b>     |
| 1   | 442 420,35           | 2 231 738,89 |
| 2   | 442 421,19           | 2 231 739,44 |
| 3   | 442 420,64           | 2 231 740,28 |
| 4   | 442 419,80           | 2 231 739,73 |
| 1   | 442 420,35           | 2 231 738,89 |

**Условный номер земельного участка п97**

**Площадь земельного участка 1 м<sup>2</sup>**

| <b>Обозначение<br/>характерных точек<br/>границ</b> | <b>Координаты, м</b> |              |
|---|----------------------|--------------|
|   | <b>X</b>             | <b>Y</b>     |
| <b>1</b>  | <b>2</b>             | <b>3</b>     |
| 1   | 442 428,73           | 2 231 744,34 |
| 2   | 442 429,57           | 2 231 744,88 |
| 3   | 442 429,03           | 2 231 745,72 |
| 4   | 442 428,19           | 2 231 745,18 |
| 1   | 442 428,73           | 2 231 744,34 |

| Условный номер земельного участка п98       |               |              |
|---|---------------|--------------|
| Площадь земельного участка 1 м <sup>2</sup> |               |              |
| Обозначение<br>характерных точек<br>границ  | Координаты, м |              |
|   | X             | Y            |
| 1   | 2             | 3            |
| 1   | 442 437,12    | 2 231 749,79 |
| 2   | 442 437,96    | 2 231 750,33 |
| 3   | 442 437,42    | 2 231 751,17 |
| 4   | 442 436,58    | 2 231 750,63 |
| 1   | 442 437,12    | 2 231 749,79 |

| Условный номер земельного участка п99       |               |              |
|---|---------------|--------------|
| Площадь земельного участка 1 м <sup>2</sup> |               |              |
| Обозначение<br>характерных точек<br>границ  | Координаты, м |              |
|   | X             | Y            |
| 1   | 2             | 3            |
| 1   | 442 445,51    | 2 231 755,24 |
| 2   | 442 446,34    | 2 231 755,78 |
| 3   | 442 445,80    | 2 231 756,62 |
| 4   | 442 444,96    | 2 231 756,08 |
| 1   | 442 445,51    | 2 231 755,24 |

| Условный номер земельного участка п100      |               |              |
|---|---------------|--------------|
| Площадь земельного участка 1 м <sup>2</sup> |               |              |
| Обозначение<br>характерных точек<br>границ  | Координаты, м |              |
|   | X             | Y            |
| 1   | 2             | 3            |
| 1   | 442 453,87    | 2 231 760,69 |
| 2   | 442 454,72    | 2 231 761,20 |
| 3   | 442 454,21    | 2 231 762,06 |
| 4   | 442 453,35    | 2 231 761,55 |
| 1   | 442 453,87    | 2 231 760,69 |

| Условный номер земельного участка а15       |               |              |
|---|---------------|--------------|
| Площадь земельного участка 3 м <sup>2</sup> |               |              |
| Обозначение<br>характерных точек<br>границ  | Координаты, м |              |
|   | X             | Y            |
| 1   | 2             | 3            |
| 1   | 441 404,95    | 2 231 521,05 |
| 2   | 441 403,85    | 2 231 520,03 |
| 3   | 441 405,21    | 2 231 518,56 |
| 4   | 441 406,31    | 2 231 519,58 |
| 1   | 441 404,95    | 2 231 521,05 |

| Условный номер земельного участка а16       |               |              |
|---|---------------|--------------|
| Площадь земельного участка 3 м <sup>2</sup> |               |              |
| Обозначение<br>характерных точек<br>границ  | Координаты, м |              |
|   | X             | Y            |
| 1   | 2             | 3            |
| 1   | 441 388,82    | 2 231 577,12 |
| 2   | 441 390,31    | 2 231 577,32 |

| 1 | 2          | 3            |
|---|------------|--------------|
| 3 | 441 390,05 | 2 231 579,30 |
| 4 | 441 388,56 | 2 231 579,10 |
| 1 | 441 388,82 | 2 231 577,12 |

Условный номер земельного участка а17

Площадь земельного участка 3 м<sup>2</sup>

| Обозначение<br>характерных точек<br>границ | Координаты, м |              |
|--|---------------|--------------|
|  | X             | Y            |
| 1  | 2             | 3            |
| 1  | 441 384,07    | 2 231 649,83 |
| 2  | 441 385,57    | 2 231 649,94 |
| 3  | 441 385,43    | 2 231 651,93 |
| 4  | 441 383,93    | 2 231 651,82 |
| 1  | 441 384,07    | 2 231 649,83 |

Условный номер земельного участка а26

Площадь земельного участка 3 м<sup>2</sup>

| Обозначение<br>характерных точек<br>границ | Координаты, м |              |
|--|---------------|--------------|
|  | X             | Y            |
| 1  | 2             | 3            |
| 1  | 441 226,17    | 2 232 259,53 |
| 2  | 441 227,62    | 2 232 259,90 |
| 3  | 441 227,14    | 2 232 261,84 |
| 4  | 441 225,68    | 2 232 261,47 |
| 1  | 441 226,17    | 2 232 259,53 |

Условный номер земельного участка а27

Площадь земельного участка 3 м<sup>2</sup>

| Обозначение<br>характерных точек<br>границ | Координаты, м |              |
|--|---------------|--------------|
|  | X             | Y            |
| 1  | 2             | 3            |
| 1  | 441 208,43    | 2 232 327,25 |
| 2  | 441 209,88    | 2 232 327,61 |
| 3  | 441 209,40    | 2 232 329,55 |
| 4  | 441 207,94    | 2 232 329,19 |
| 1  | 441 208,43    | 2 232 327,25 |

Условный номер земельного участка а28

Площадь земельного участка 3 м<sup>2</sup>

| Обозначение<br>характерных точек<br>границ | Координаты, м |              |
|--|---------------|--------------|
|  | X             | Y            |
| 1  | 2             | 3            |
| 1  | 441 190,72    | 2 232 394,97 |
| 2  | 441 192,17    | 2 232 395,34 |
| 3  | 441 191,69    | 2 232 397,28 |
| 4  | 441 190,23    | 2 232 396,91 |
| 1  | 441 190,72    | 2 232 394,97 |

| Условный номер земельного участка а29       |               |              |
|---|---------------|--------------|
| Площадь земельного участка 3 м <sup>2</sup> |               |              |
| Обозначение<br>характерных точек<br>границ  | Координаты, м |              |
|   | X             | Y            |
| 1   | 2             | 3            |
| 1   | 441 173,21    | 2 232 462,75 |
| 2   | 441 174,67    | 2 232 463,11 |
| 3   | 441 174,20    | 2 232 465,05 |
| 4   | 441 172,74    | 2 232 464,70 |
| 1   | 441 173,21    | 2 232 462,75 |

| Условный номер земельного участка а18       |               |              |
|---|---------------|--------------|
| Площадь земельного участка 3 м <sup>2</sup> |               |              |
| Обозначение<br>характерных точек<br>границ  | Координаты, м |              |
|   | X             | Y            |
| 1   | 2             | 3            |
| 1   | 441 366,98    | 2 231 717,63 |
| 2   | 441 368,43    | 2 231 718,00 |
| 3   | 441 367,94    | 2 231 719,94 |
| 4   | 441 366,48    | 2 231 719,57 |
| 1   | 441 366,98    | 2 231 717,63 |

| Условный номер земельного участка а19       |               |              |
|---|---------------|--------------|
| Площадь земельного участка 3 м <sup>2</sup> |               |              |
| Обозначение<br>характерных точек<br>границ  | Координаты, м |              |
|   | X             | Y            |
| 1   | 2             | 3            |
| 1   | 441 349,55    | 2 231 785,42 |
| 2   | 441 351,00    | 2 231 785,79 |
| 3   | 441 350,51    | 2 231 787,73 |
| 4   | 441 349,05    | 2 231 787,36 |
| 1   | 441 349,55    | 2 231 785,42 |

| Условный номер земельного участка а20       |               |              |
|---|---------------|--------------|
| Площадь земельного участка 3 м <sup>2</sup> |               |              |
| Обозначение<br>характерных точек<br>границ  | Координаты, м |              |
|   | X             | Y            |
| 1   | 2             | 3            |
| 1   | 441 332,13    | 2 231 853,22 |
| 2   | 441 333,59    | 2 231 853,60 |
| 3   | 441 333,08    | 2 231 855,53 |
| 4   | 441 331,63    | 2 231 855,15 |
| 1   | 441 332,13    | 2 231 853,22 |

| Условный номер земельного участка а21       |               |              |
|---|---------------|--------------|
| Площадь земельного участка 3 м <sup>2</sup> |               |              |
| Обозначение<br>характерных точек<br>границ  | Координаты, м |              |
|   | X             | Y            |
| 1   | 2             | 3            |
| 1   | 441 314,70    | 2 231 921,02 |
| 2   | 441 316,16    | 2 231 921,39 |

| 1 | 2          | 3            |
|---|------------|--------------|
| 3 | 441 315,67 | 2 231 923,33 |
| 4 | 441 314,21 | 2 231 922,96 |
| 1 | 441 314,70 | 2 231 921,02 |

Условный номер земельного участка а22

Площадь земельного участка 3 м<sup>2</sup>

| Обозначение<br>характерных точек<br>границ | Координаты, м |              |
|--|---------------|--------------|
|  | X             | Y            |
| 1  | 2             | 3            |
| 1  | 441 297,28    | 2 231 988,82 |
| 2  | 441 298,73    | 2 231 989,18 |
| 3  | 441 298,25    | 2 231 991,12 |
| 4  | 441 296,79    | 2 231 990,76 |
| 1  | 441 297,28    | 2 231 988,82 |

Условный номер земельного участка а23

Площадь земельного участка 3 м<sup>2</sup>

| Обозначение<br>характерных точек<br>границ | Координаты, м |              |
|--|---------------|--------------|
|  | X             | Y            |
| 1  | 2             | 3            |
| 1  | 441 279,83    | 2 232 056,48 |
| 2  | 441 281,29    | 2 232 056,84 |
| 3  | 441 280,80    | 2 232 058,78 |
| 4  | 441 279,34    | 2 232 058,42 |
| 1  | 441 279,83    | 2 232 056,48 |

Условный номер земельного участка а24

Площадь земельного участка 3 м<sup>2</sup>

| Обозначение<br>характерных точек<br>границ | Координаты, м |              |
|--|---------------|--------------|
|  | X             | Y            |
| 1  | 2             | 3            |
| 1  | 441 261,93    | 2 232 124,15 |
| 2  | 441 263,38    | 2 232 124,52 |
| 3  | 441 262,89    | 2 232 126,45 |
| 4  | 441 261,43    | 2 232 126,08 |
| 1  | 441 261,93    | 2 232 124,15 |

Условный номер земельного участка а25

Площадь земельного участка 3 м<sup>2</sup>

| Обозначение<br>характерных точек<br>границ | Координаты, м |              |
|--|---------------|--------------|
|  | X             | Y            |
| 1  | 2             | 3            |
| 1  | 441 244,02    | 2 232 191,81 |
| 2  | 441 245,47    | 2 232 192,19 |
| 3  | 441 244,97    | 2 232 194,13 |
| 4  | 441 243,52    | 2 232 193,75 |
| 1  | 441 244,02    | 2 232 191,81 |

| Условный номер земельного участка а30       |               |              |
|---|---------------|--------------|
| Площадь земельного участка 3 м <sup>2</sup> |               |              |
| Обозначение<br>характерных точек<br>границ  | Координаты, м |              |
|   | X             | Y            |
| 1   | 2             | 3            |
| 1   | 441 156,30    | 2 232 530,27 |
| 2   | 441 157,41    | 2 232 531,28 |
| 3   | 441 156,07    | 2 232 532,76 |
| 4   | 441 154,96    | 2 232 531,75 |
| 1   | 441 156,30    | 2 232 530,27 |

| Условный номер земельного участка п31       |               |              |
|---|---------------|--------------|
| Площадь земельного участка 3 м <sup>2</sup> |               |              |
| Обозначение<br>характерных точек<br>границ  | Координаты, м |              |
|   | X             | Y            |
| 1   | 2             | 3            |
| 1   | 441 348,92    | 2 232 795,47 |
| 2   | 441 348,93    | 2 232 796,97 |
| 3   | 441 346,93    | 2 232 796,97 |
| 4   | 441 346,92    | 2 232 795,47 |
| 1   | 441 348,92    | 2 232 795,47 |

| Условный номер земельного участка п32       |               |              |
|---|---------------|--------------|
| Площадь земельного участка 3 м <sup>2</sup> |               |              |
| Обозначение<br>характерных точек<br>границ  | Координаты, м |              |
|   | X             | Y            |
| 1   | 2             | 3            |
| 1   | 441 379,40    | 2 232 783,39 |
| 2   | 441 379,37    | 2 232 784,89 |
| 3   | 441 377,37    | 2 232 784,85 |
| 4   | 441 377,40    | 2 232 783,35 |
| 1   | 441 379,40    | 2 232 783,39 |

| Условный номер земельного участка п33       |               |              |
|---|---------------|--------------|
| Площадь земельного участка 3 м <sup>2</sup> |               |              |
| Обозначение<br>характерных точек<br>границ  | Координаты, м |              |
|   | X             | Y            |
| 1   | 2             | 3            |
| 1   | 441 403,55    | 2 232 780,40 |
| 2   | 441 404,64    | 2 232 779,37 |
| 3   | 441 406,01    | 2 232 780,82 |
| 4   | 441 404,92    | 2 232 781,85 |
| 1   | 441 403,55    | 2 232 780,40 |

| Условный номер земельного участка а34       |               |              |
|---|---------------|--------------|
| Площадь земельного участка 9 м <sup>2</sup> |               |              |
| Обозначение<br>характерных точек<br>границ  | Координаты, м |              |
|   | X             | Y            |
| 1   | 2             | 3            |
| 1   | 439 446,68    | 2 229 403,98 |
| 2   | 439 449,28    | 2 229 402,48 |

| 1 | 2          | 3            |
|---|------------|--------------|
| 3 | 439 450,78 | 2 229 405,08 |
| 4 | 439 448,18 | 2 229 406,58 |
| 1 | 439 446,68 | 2 229 403,98 |

Условный номер земельного участка а35

Площадь земельного участка 4 м<sup>2</sup>

| Обозначение<br>характерных точек<br>границ | Координаты, м |              |
|--|---------------|--------------|
|  | X             | Y            |
| 1  | 2             | 3            |
| 1  | 439 442,32    | 2 229 395,82 |
| 2  | 439 444,49    | 2 229 394,58 |
| 3  | 439 445,23    | 2 229 395,88 |
| 4  | 439 443,06    | 2 229 397,12 |
| 1  | 439 442,32    | 2 229 395,82 |

Условный номер земельного участка а36

Площадь земельного участка 30 м<sup>2</sup>

| Обозначение<br>характерных точек<br>границ | Координаты, м |              |
|--|---------------|--------------|
|  | X             | Y            |
| 1  | 2             | 3            |
| 1  | 439 431,92    | 2 229 372,57 |
| 2  | 439 429,75    | 2 229 373,81 |
| 3  | 439 423,80    | 2 229 363,39 |
| 4  | 439 425,97    | 2 229 362,15 |
| 1  | 439 431,92    | 2 229 372,57 |

Условный номер земельного участка а37

Площадь земельного участка 5 м<sup>2</sup>

| Обозначение<br>характерных точек<br>границ | Координаты, м |              |
|--|---------------|--------------|
|  | X             | Y            |
| 1  | 2             | 3            |
| 1  | 439 287,60    | 2 228 858,23 |
| 2  | 439 285,81    | 2 228 859,97 |
| 3  | 439 284,42    | 2 228 858,54 |
| 4  | 439 286,21    | 2 228 856,79 |
| 1  | 439 287,60    | 2 228 858,23 |

Условный номер земельного участка а38

Площадь земельного участка 9 м<sup>2</sup>

| Обозначение<br>характерных точек<br>границ | Координаты, м |              |
|--|---------------|--------------|
|  | X             | Y            |
| 1  | 2             | 3            |
| 1  | 439 286,36    | 2 228 855,34 |
| 2  | 439 288,51    | 2 228 853,26 |
| 3  | 439 290,60    | 2 228 855,41 |
| 4  | 439 288,45    | 2 228 857,50 |
| 1  | 439 286,36    | 2 228 855,34 |



| Условный номер земельного участка а39       |               |              |
|---|---------------|--------------|
| Площадь земельного участка 9 м <sup>2</sup> |               |              |
| Обозначение<br>характерных точек<br>границ  | Координаты, м |              |
|   | X             | Y            |
| 1   | 2             | 3            |
| 1   | 436 009,98    | 2 226 068,40 |
| 2   | 436 012,12    | 2 226 066,30 |
| 3   | 436 014,22    | 2 226 068,44 |
| 4   | 436 012,08    | 2 226 070,54 |
| 1   | 436 009,98    | 2 226 068,40 |

| Условный номер земельного участка а40       |               |              |
|---|---------------|--------------|
| Площадь земельного участка 9 м <sup>2</sup> |               |              |
| Обозначение<br>характерных точек<br>границ  | Координаты, м |              |
|   | X             | Y            |
| 1   | 2             | 3            |
| 1   | 436 012,45    | 2 226 065,37 |
| 2   | 436 014,61    | 2 226 063,30 |
| 3   | 436 016,69    | 2 226 065,47 |
| 4   | 436 014,52    | 2 226 067,54 |
| 1   | 436 012,45    | 2 226 065,37 |

| Условный номер земельного участка а41       |               |              |
|---|---------------|--------------|
| Площадь земельного участка 9 м <sup>2</sup> |               |              |
| Обозначение<br>характерных точек<br>границ  | Координаты, м |              |
|   | X             | Y            |
| 1   | 2             | 3            |
| 1   | 435 384,64    | 2 226 284,75 |
| 2   | 435 386,54    | 2 226 282,43 |
| 3   | 435 388,86    | 2 226 284,33 |
| 4   | 435 386,96    | 2 226 286,65 |
| 1   | 435 384,64    | 2 226 284,75 |

| Условный номер земельного участка а42        |               |              |
|--|---------------|--------------|
| Площадь земельного участка 10 м <sup>2</sup> |               |              |
| Обозначение<br>характерных точек<br>границ   | Координаты, м |              |
|  | X             | Y            |
| 1  | 2             | 3            |
| 1  | 435 378,79    | 2 226 276,18 |
| 2  | 435 377,18    | 2 226 278,10 |
| 3  | 435 374,11    | 2 226 275,51 |
| 4  | 435 375,72    | 2 226 273,60 |
| 1  | 435 378,79    | 2 226 276,18 |

| Условный номер земельного участка а44       |               |              |
|---|---------------|--------------|
| Площадь земельного участка 4 м <sup>2</sup> |               |              |
| Обозначение<br>характерных точек<br>границ  | Координаты, м |              |
|   | X             | Y            |
| 1   | 2             | 3            |
| 1   | 435 342,76    | 2 226 245,80 |
| 2   | 435 341,15    | 2 226 247,71 |

| 1 | 2          | 3            |
|---|------------|--------------|
| 3 | 435 340,00 | 2 226 246,75 |
| 4 | 435 341,61 | 2 226 244,84 |
| 1 | 435 342,76 | 2 226 245,80 |

Условный номер земельного участка а45

Площадь земельного участка 9 м<sup>2</sup>

| Обозначение<br>характерных точек<br>границ | Координаты, м |              |
|--|---------------|--------------|
|  | X             | Y            |
| 1  | 2             | 3            |
| 1  | 435 335,82    | 2 226 239,59 |
| 2  | 435 333,97    | 2 226 241,96 |
| 3  | 435 331,61    | 2 226 240,11 |
| 4  | 435 333,46    | 2 226 237,74 |
| 1  | 435 335,82    | 2 226 239,59 |

Условный номер земельного участка а43

Площадь земельного участка 15 м<sup>2</sup>

| Обозначение<br>характерных точек<br>границ | Координаты, м |              |
|--|---------------|--------------|
|  | X             | Y            |
| 1  | 2             | 3            |
| 1  | 435 375,72    | 2 226 273,60 |
| 2  | 435 374,11    | 2 226 275,51 |
| 3  | 435 369,54    | 2 226 271,65 |
| 4  | 435 371,15    | 2 226 269,74 |
| 1  | 435 375,72    | 2 226 273,60 |

Условный номер земельного участка а46

Площадь земельного участка 9 м<sup>2</sup>

| Обозначение<br>характерных точек<br>границ | Координаты, м |              |
|--|---------------|--------------|
|  | X             | Y            |
| 1  | 2             | 3            |
| 1  | 434 546,11    | 2 225 408,19 |
| 2  | 434 548,88    | 2 225 407,04 |
| 3  | 434 550,03    | 2 225 409,81 |
| 4  | 434 547,26    | 2 225 410,96 |
| 1  | 434 546,11    | 2 225 408,19 |

Условный номер земельного участка а47

Площадь земельного участка 9 м<sup>2</sup>

| Обозначение<br>характерных точек<br>границ | Координаты, м |              |
|--|---------------|--------------|
|  | X             | Y            |
| 1  | 2             | 3            |
| 1  | 439 785,77    | 2 230 145,60 |
| 2  | 439 788,57    | 2 230 144,51 |
| 3  | 439 789,66    | 2 230 147,31 |
| 4  | 439 786,86    | 2 230 148,40 |
| 1  | 439 785,77    | 2 230 145,60 |

| <b>Условный номер земельного участка c118</b>      |               |              |
|--|---------------|--------------|
| <b>Площадь земельного участка 25 м<sup>2</sup></b> |               |              |
| Обозначение<br>характерных точек<br>границ         | Координаты, м |              |
|  | X             | Y            |
| 1  | 2             | 3            |
| 1  | 442 313,87    | 2 227 189,77 |
| 2  | 442 319,15    | 2 227 198,26 |
| 3  | 442 317,02    | 2 227 199,58 |
| 4  | 442 311,75    | 2 227 191,09 |
| 1  | 442 313,87    | 2 227 189,77 |

| <b>Условный номер земельного участка c119</b>     |               |              |
|---|---------------|--------------|
| <b>Площадь земельного участка 1 м<sup>2</sup></b> |               |              |
| Обозначение<br>характерных точек<br>границ        | Координаты, м |              |
|   | X             | Y            |
| 1   | 2             | 3            |
| 1   | 442 333,92    | 2 227 218,82 |
| 2   | 442 334,92    | 2 227 218,82 |
| 3   | 442 334,92    | 2 227 219,82 |
| 4   | 442 333,92    | 2 227 219,82 |
| 1   | 442 333,92    | 2 227 218,82 |

| <b>Условный номер земельного участка c120</b>     |               |              |
|---|---------------|--------------|
| <b>Площадь земельного участка 9 м<sup>2</sup></b> |               |              |
| Обозначение<br>характерных точек<br>границ        | Координаты, м |              |
|   | X             | Y            |
| 1   | 2             | 3            |
| 1   | 442 333,97    | 2 227 227,31 |
| 2   | 442 336,53    | 2 227 225,75 |
| 3   | 442 338,09    | 2 227 228,31 |
| 4   | 442 335,53    | 2 227 229,87 |
| 1   | 442 333,97    | 2 227 227,31 |

| <b>Условный номер земельного участка c121</b>     |               |              |
|---|---------------|--------------|
| <b>Площадь земельного участка 9 м<sup>2</sup></b> |               |              |
| Обозначение<br>характерных точек<br>границ        | Координаты, м |              |
|   | X             | Y            |
| 1   | 2             | 3            |
| 1   | 442 354,71    | 2 227 693,26 |
| 2   | 442 357,10    | 2 227 691,45 |
| 3   | 442 358,91    | 2 227 693,85 |
| 4   | 442 356,52    | 2 227 695,66 |
| 1   | 442 354,71    | 2 227 693,26 |

| <b>Условный номер земельного участка c123</b>     |               |              |
|---|---------------|--------------|
| <b>Площадь земельного участка 9 м<sup>2</sup></b> |               |              |
| Обозначение<br>характерных точек<br>границ        | Координаты, м |              |
|   | X             | Y            |
| 1   | 2             | 3            |
| 1   | 442 444,27    | 2 227 708,20 |
| 2   | 442 447,22    | 2 227 708,76 |

| 1 | 2          | 3            |
|---|------------|--------------|
| 3 | 442 446,66 | 2 227 711,71 |
| 4 | 442 443,71 | 2 227 711,15 |
| 1 | 442 444,27 | 2 227 708,20 |

Условный номер земельного участка с122

Площадь земельного участка 1 м<sup>2</sup>

| Обозначение<br>характерных точек<br>границ | Координаты, м |              |
|--|---------------|--------------|
|  | X             | Y            |
| 1  | 2             | 3            |
| 1  | 442 407,76    | 2 227 708,91 |
| 2  | 442 408,73    | 2 227 709,12 |
| 3  | 442 408,53    | 2 227 710,10 |
| 4  | 442 407,55    | 2 227 709,89 |
| 1  | 442 407,76    | 2 227 708,91 |

Условный номер земельного участка с124

Площадь земельного участка 9 м<sup>2</sup>

| Обозначение<br>характерных точек<br>границ | Координаты, м |              |
|--|---------------|--------------|
|  | X             | Y            |
| 1  | 2             | 3            |
| 1  | 442 444,95    | 2 227 712,28 |
| 2  | 442 446,48    | 2 227 714,86 |
| 3  | 442 443,90    | 2 227 716,39 |
| 4  | 442 442,37    | 2 227 713,80 |
| 1  | 442 444,95    | 2 227 712,28 |

Условный номер земельного участка с1

Площадь земельного участка 9 м<sup>2</sup>

| Обозначение<br>характерных точек<br>границ | Координаты, м |              |
|--|---------------|--------------|
|  | X             | Y            |
| 1  | 2             | 3            |
| 1  | 441 979,82    | 2 229 663,48 |
| 2  | 441 982,72    | 2 229 664,24 |
| 3  | 441 981,96    | 2 229 667,14 |
| 4  | 441 979,06    | 2 229 666,38 |
| 1  | 441 979,82    | 2 229 663,48 |

Условный номер земельного участка с2

Площадь земельного участка 9 м<sup>2</sup>

| Обозначение<br>характерных точек<br>границ | Координаты, м |              |
|--|---------------|--------------|
|  | X             | Y            |
| 1  | 2             | 3            |
| 1  | 441 975,46    | 2 229 662,31 |
| 2  | 441 978,37    | 2 229 663,06 |
| 3  | 441 977,62    | 2 229 665,96 |
| 4  | 441 974,72    | 2 229 665,22 |
| 1  | 441 975,46    | 2 229 662,31 |

| Условный номер земельного участка с4         |               |              |
|--|---------------|--------------|
| Площадь земельного участка 25 м <sup>2</sup> |               |              |
| Обозначение<br>характерных точек<br>границ   | Координаты, м |              |
|  | X             | Y            |
| 1  | 2             | 3            |
| 1  | 442 043,13    | 2 230 044,69 |
| 2  | 442 047,98    | 2 230 045,91 |
| 3  | 442 046,76    | 2 230 050,76 |
| 4  | 442 041,91    | 2 230 049,54 |
| 1  | 442 043,13    | 2 230 044,69 |

| Условный номер земельного участка с25        |               |              |
|--|---------------|--------------|
| Площадь земельного участка 25 м <sup>2</sup> |               |              |
| Обозначение<br>характерных точек<br>границ   | Координаты, м |              |
|  | X             | Y            |
| 1  | 2             | 3            |
| 1  | 442 100,15    | 2 230 059,21 |
| 2  | 442 105,02    | 2 230 060,38 |
| 3  | 442 103,85    | 2 230 065,24 |
| 4  | 442 098,99    | 2 230 064,08 |
| 1  | 442 100,15    | 2 230 059,21 |

| Условный номер земельного участка с7        |               |              |
|---|---------------|--------------|
| Площадь земельного участка 3 м <sup>2</sup> |               |              |
| Обозначение<br>характерных точек<br>границ  | Координаты, м |              |
|   | X             | Y            |
| 1   | 2             | 3            |
| 1   | 442 061,53    | 2 230 103,53 |
| 2   | 442 062,98    | 2 230 103,91 |
| 3   | 442 062,49    | 2 230 105,84 |
| 4   | 442 061,03    | 2 230 105,47 |
| 1   | 442 061,53    | 2 230 103,53 |

| Условный номер земельного участка с8        |               |              |
|---|---------------|--------------|
| Площадь земельного участка 3 м <sup>2</sup> |               |              |
| Обозначение<br>характерных точек<br>границ  | Координаты, м |              |
|   | X             | Y            |
| 1   | 2             | 3            |
| 1   | 442 054,72    | 2 230 106,37 |
| 2   | 442 056,18    | 2 230 106,72 |
| 3   | 442 055,71    | 2 230 108,66 |
| 4   | 442 054,25    | 2 230 108,31 |
| 1   | 442 054,72    | 2 230 106,37 |

| Условный номер земельного участка с9        |               |              |
|---|---------------|--------------|
| Площадь земельного участка 3 м <sup>2</sup> |               |              |
| Обозначение<br>характерных точек<br>границ  | Координаты, м |              |
|   | X             | Y            |
| 1   | 2             | 3            |
| 1   | 442 034,39    | 2 230 187,92 |
| 2   | 442 035,85    | 2 230 188,27 |

| 1 | 2          | 3            |
|---|------------|--------------|
| 3 | 442 035,38 | 2 230 190,21 |
| 4 | 442 033,92 | 2 230 189,86 |
| 1 | 442 034,39 | 2 230 187,92 |

Условный номер земельного участка с10

Площадь земельного участка 3 м<sup>2</sup>

| Обозначение<br>характерных точек<br>границ | Координаты, м |              |
|--|---------------|--------------|
|  | X             | Y            |
| 1  | 2             | 3            |
| 1  | 442 021,33    | 2 230 240,31 |
| 2  | 442 022,79    | 2 230 240,67 |
| 3  | 442 022,31    | 2 230 242,61 |
| 4  | 442 020,85    | 2 230 242,25 |
| 1  | 442 021,33    | 2 230 240,31 |

Условный номер земельного участка с11

Площадь земельного участка 3 м<sup>2</sup>

| Обозначение<br>характерных точек<br>границ | Координаты, м |              |
|--|---------------|--------------|
|  | X             | Y            |
| 1  | 2             | 3            |
| 1  | 442 005,11    | 2 230 305,39 |
| 2  | 442 006,56    | 2 230 305,76 |
| 3  | 442 006,08    | 2 230 307,70 |
| 4  | 442 004,62    | 2 230 307,33 |
| 1  | 442 005,11    | 2 230 305,39 |

Условный номер земельного участка с13

Площадь земельного участка 9 м<sup>2</sup>

| Обозначение<br>характерных точек<br>границ | Координаты, м |              |
|--|---------------|--------------|
|  | X             | Y            |
| 1  | 2             | 3            |
| 1  | 441 858,07    | 2 230 455,88 |
| 2  | 441 861,07    | 2 230 455,88 |
| 3  | 441 861,07    | 2 230 458,88 |
| 4  | 441 858,07    | 2 230 458,88 |
| 1  | 441 858,07    | 2 230 455,88 |

Условный номер земельного участка с12

Площадь земельного участка 9 м<sup>2</sup>

| Обозначение<br>характерных точек<br>границ | Координаты, м |              |
|--|---------------|--------------|
|  | X             | Y            |
| 1  | 2             | 3            |
| 1  | 441 858,45    | 2 230 452,99 |
| 2  | 441 861,01    | 2 230 451,43 |
| 3  | 441 862,57    | 2 230 454,00 |
| 4  | 441 860,00    | 2 230 455,55 |
| 1  | 441 858,45    | 2 230 452,99 |

| Условный номер земельного участка с14        |               |              |
|--|---------------|--------------|
| Площадь земельного участка 18 м <sup>2</sup> |               |              |
| Обозначение<br>характерных точек<br>границ   | Координаты, м |              |
|  | X             | Y            |
| 1  | 2             | 3            |
| 1  | 442 210,53    | 2 230 425,29 |
| 2  | 442 209,51    | 2 230 429,37 |
| 3  | 442 205,44    | 2 230 428,35 |
| 4  | 442 206,46    | 2 230 424,27 |
| 1  | 442 210,53    | 2 230 425,29 |

| Условный номер земельного участка с15        |               |              |
|--|---------------|--------------|
| Площадь земельного участка 18 м <sup>2</sup> |               |              |
| Обозначение<br>характерных точек<br>границ   | Координаты, м |              |
|  | X             | Y            |
| 1  | 2             | 3            |
| 1  | 442 211,62    | 2 230 477,98 |
| 2  | 442 207,72    | 2 230 479,55 |
| 3  | 442 206,16    | 2 230 475,65 |
| 4  | 442 210,05    | 2 230 474,08 |
| 1  | 442 211,62    | 2 230 477,98 |

| Условный номер земельного участка с16        |               |              |
|--|---------------|--------------|
| Площадь земельного участка 18 м <sup>2</sup> |               |              |
| Обозначение<br>характерных точек<br>границ   | Координаты, м |              |
|  | X             | Y            |
| 1  | 2             | 3            |
| 1  | 442 160,39    | 2 230 426,58 |
| 2  | 442 159,37    | 2 230 430,66 |
| 3  | 442 155,29    | 2 230 429,64 |
| 4  | 442 156,31    | 2 230 425,56 |
| 1  | 442 160,39    | 2 230 426,58 |

| Условный номер земельного участка с17        |               |              |
|--|---------------|--------------|
| Площадь земельного участка 18 м <sup>2</sup> |               |              |
| Обозначение<br>характерных точек<br>границ   | Координаты, м |              |
|  | X             | Y            |
| 1  | 2             | 3            |
| 1  | 442 157,76    | 2 230 437,78 |
| 2  | 442 156,39    | 2 230 441,75 |
| 3  | 442 152,42    | 2 230 440,38 |
| 4  | 442 153,79    | 2 230 436,41 |
| 1  | 442 157,76    | 2 230 437,78 |

| Условный номер земельного участка с19       |               |              |
|---|---------------|--------------|
| Площадь земельного участка 3 м <sup>2</sup> |               |              |
| Обозначение<br>характерных точек<br>границ  | Координаты, м |              |
|   | X             | Y            |
| 1   | 2             | 3            |
| 1   | 441 736,08    | 2 230 536,17 |
| 2   | 441 737,53    | 2 230 536,53 |

| 1 | 2          | 3            |
|---|------------|--------------|
| 3 | 441 737,05 | 2 230 538,47 |
| 4 | 441 735,59 | 2 230 538,11 |
| 1 | 441 736,08 | 2 230 536,17 |

Условный номер земельного участка с20

Площадь земельного участка 3 м<sup>2</sup>

| Обозначение<br>характерных точек<br>границ | Координаты, м |              |
|--|---------------|--------------|
|  | X             | Y            |
| 1  | 2             | 3            |
| 1  | 441 803,96    | 2 230 553,27 |
| 2  | 441 805,41    | 2 230 553,63 |
| 3  | 441 804,92    | 2 230 555,57 |
| 4  | 441 803,47    | 2 230 555,21 |
| 1  | 441 803,96    | 2 230 553,27 |

Условный номер земельного участка с21

Площадь земельного участка 3 м<sup>2</sup>

| Обозначение<br>характерных точек<br>границ | Координаты, м |              |
|--|---------------|--------------|
|  | X             | Y            |
| 1  | 2             | 3            |
| 1  | 441 849,45    | 2 230 564,68 |
| 2  | 441 850,90    | 2 230 565,06 |
| 3  | 441 850,40    | 2 230 566,99 |
| 4  | 441 848,95    | 2 230 566,62 |
| 1  | 441 849,45    | 2 230 564,68 |

Условный номер земельного участка а14

Площадь земельного участка 3 м<sup>2</sup>

| Обозначение<br>характерных точек<br>границ | Координаты, м |              |
|--|---------------|--------------|
|  | X             | Y            |
| 1  | 2             | 3            |
| 1  | 441 435,56    | 2 231 450,20 |
| 2  | 441 437,02    | 2 231 450,56 |
| 3  | 441 436,54    | 2 231 452,51 |
| 4  | 441 435,08    | 2 231 452,14 |
| 1  | 441 435,56    | 2 231 450,20 |

Условный номер земельного участка а13

Площадь земельного участка 3 м<sup>2</sup>

| Обозначение<br>характерных точек<br>границ | Координаты, м |              |
|--|---------------|--------------|
|  | X             | Y            |
| 1  | 2             | 3            |
| 1  | 441 452,88    | 2 231 382,38 |
| 2  | 441 454,33    | 2 231 382,74 |
| 3  | 441 453,86    | 2 231 384,68 |
| 4  | 441 452,40    | 2 231 384,32 |
| 1  | 441 452,88    | 2 231 382,38 |



| Условный номер земельного участка a12       |               |              |
|---|---------------|--------------|
| Площадь земельного участка 3 м <sup>2</sup> |               |              |
| Обозначение<br>характерных точек<br>границ  | Координаты, м |              |
|   | X             | Y            |
| 1   | 2             | 3            |
| 1   | 441 470,19    | 2 231 314,56 |
| 2   | 441 471,65    | 2 231 314,91 |
| 3   | 441 471,18    | 2 231 316,85 |
| 4   | 441 469,72    | 2 231 316,51 |
| 1   | 441 470,19    | 2 231 314,56 |

| Условный номер земельного участка a11       |               |              |
|---|---------------|--------------|
| Площадь земельного участка 3 м <sup>2</sup> |               |              |
| Обозначение<br>характерных точек<br>границ  | Координаты, м |              |
|   | X             | Y            |
| 1   | 2             | 3            |
| 1   | 441 487,39    | 2 231 246,70 |
| 2   | 441 488,84    | 2 231 247,07 |
| 3   | 441 488,36    | 2 231 249,01 |
| 4   | 441 486,90    | 2 231 248,65 |
| 1   | 441 487,39    | 2 231 246,70 |

| Условный номер земельного участка a10       |               |              |
|---|---------------|--------------|
| Площадь земельного участка 3 м <sup>2</sup> |               |              |
| Обозначение<br>характерных точек<br>границ  | Координаты, м |              |
|   | X             | Y            |
| 1   | 2             | 3            |
| 1   | 441 504,23    | 2 231 178,77 |
| 2   | 441 505,69    | 2 231 179,12 |
| 3   | 441 505,22    | 2 231 181,07 |
| 4   | 441 503,76    | 2 231 180,71 |
| 1   | 441 504,23    | 2 231 178,77 |

| Условный номер земельного участка a9        |               |              |
|---|---------------|--------------|
| Площадь земельного участка 3 м <sup>2</sup> |               |              |
| Обозначение<br>характерных точек<br>границ  | Координаты, м |              |
|   | X             | Y            |
| 1   | 2             | 3            |
| 1   | 441 521,10    | 2 231 110,83 |
| 2   | 441 522,55    | 2 231 111,19 |
| 3   | 441 522,07    | 2 231 113,13 |
| 4   | 441 520,61    | 2 231 112,77 |
| 1   | 441 521,10    | 2 231 110,83 |

| Условный номер земельного участка a8        |               |              |
|---|---------------|--------------|
| Площадь земельного участка 3 м <sup>2</sup> |               |              |
| Обозначение<br>характерных точек<br>границ  | Координаты, м |              |
|   | X             | Y            |
| 1   | 2             | 3            |
| 1   | 441 554,83    | 2 230 974,95 |
| 2   | 441 556,29    | 2 230 975,31 |

| 1 | 2          | 3            |
|---|------------|--------------|
| 3 | 441 555,81 | 2 230 977,25 |
| 4 | 441 554,35 | 2 230 976,89 |
| 1 | 441 554,83 | 2 230 974,95 |

**Условный номер земельного участка а7**

**Площадь земельного участка 3 м<sup>2</sup>**

| Обозначение<br>характерных точек<br>границ | Координаты, м |              |
|--|---------------|--------------|
|  | X             | Y            |
| 1  | 2             | 3            |
| 1  | 441 571,70    | 2 230 907,01 |
| 2  | 441 573,16    | 2 230 907,36 |
| 3  | 441 572,68    | 2 230 909,31 |
| 4  | 441 571,22    | 2 230 908,95 |
| 1  | 441 571,70    | 2 230 907,01 |

**Условный номер земельного участка а6**

**Площадь земельного участка 3 м<sup>2</sup>**

| Обозначение<br>характерных точек<br>границ | Координаты, м |              |
|--|---------------|--------------|
|  | X             | Y            |
| 1  | 2             | 3            |
| 1  | 441 588,56    | 2 230 839,08 |
| 2  | 441 590,02    | 2 230 839,43 |
| 3  | 441 589,55    | 2 230 841,38 |
| 4  | 441 588,09    | 2 230 841,03 |
| 1  | 441 588,56    | 2 230 839,08 |

**Условный номер земельного участка а5**

**Площадь земельного участка 3 м<sup>2</sup>**

| Обозначение<br>характерных точек<br>границ | Координаты, м |              |
|--|---------------|--------------|
|  | X             | Y            |
| 1  | 2             | 3            |
| 1  | 441 605,44    | 2 230 771,14 |
| 2  | 441 606,89    | 2 230 771,50 |
| 3  | 441 606,40    | 2 230 773,44 |
| 4  | 441 604,95    | 2 230 773,08 |
| 1  | 441 605,44    | 2 230 771,14 |

**Условный номер земельного участка а4**

**Площадь земельного участка 3 м<sup>2</sup>**

| Обозначение<br>характерных точек<br>границ | Координаты, м |              |
|--|---------------|--------------|
|  | X             | Y            |
| 1  | 2             | 3            |
| 1  | 441 622,30    | 2 230 703,20 |
| 2  | 441 623,76    | 2 230 703,57 |
| 3  | 441 623,27    | 2 230 705,51 |
| 4  | 441 621,82    | 2 230 705,14 |
| 1  | 441 622,30    | 2 230 703,20 |

| Условный номер земельного участка а3        |               |              |
|---|---------------|--------------|
| Площадь земельного участка 3 м <sup>2</sup> |               |              |
| Обозначение<br>характерных точек<br>границ  | Координаты, м |              |
|   | X             | Y            |
| 1   | 2             | 3            |
| 1   | 441 639,18    | 2 230 635,26 |
| 2   | 441 640,63    | 2 230 635,63 |
| 3   | 441 640,13    | 2 230 637,57 |
| 4   | 441 638,68    | 2 230 637,20 |
| 1   | 441 639,18    | 2 230 635,26 |

| Условный номер земельного участка а2        |               |              |
|---|---------------|--------------|
| Площадь земельного участка 3 м <sup>2</sup> |               |              |
| Обозначение<br>характерных точек<br>границ  | Координаты, м |              |
|   | X             | Y            |
| 1   | 2             | 3            |
| 1   | 441 651,22    | 2 230 586,74 |
| 2   | 441 652,67    | 2 230 587,10 |
| 3   | 441 652,19    | 2 230 589,04 |
| 4   | 441 650,73    | 2 230 588,68 |
| 1   | 441 651,22    | 2 230 586,74 |

| Условный номер земельного участка а1        |               |              |
|---|---------------|--------------|
| Площадь земельного участка 3 м <sup>2</sup> |               |              |
| Обозначение<br>характерных точек<br>границ  | Координаты, м |              |
|   | X             | Y            |
| 1   | 2             | 3            |
| 1   | 441 668,18    | 2 230 519,08 |
| 2   | 441 669,64    | 2 230 519,42 |
| 3   | 441 669,18    | 2 230 521,37 |
| 4   | 441 667,72    | 2 230 521,02 |
| 1   | 441 668,18    | 2 230 519,08 |

| Условный номер земельного участка п9        |               |              |
|---|---------------|--------------|
| Площадь земельного участка 1 м <sup>2</sup> |               |              |
| Обозначение<br>характерных точек<br>границ  | Координаты, м |              |
|   | X             | Y            |
| 1   | 2             | 3            |
| 1   | 442 615,12    | 2 231 651,44 |
| 2   | 442 615,90    | 2 231 652,07 |
| 3   | 442 615,27    | 2 231 652,85 |
| 4   | 442 614,49    | 2 231 652,22 |
| 1   | 442 615,12    | 2 231 651,44 |

| Условный номер земельного участка п3        |               |              |
|---|---------------|--------------|
| Площадь земельного участка 1 м <sup>2</sup> |               |              |
| Обозначение<br>характерных точек<br>границ  | Координаты, м |              |
|   | X             | Y            |
| 1   | 2             | 3            |
| 1   | 442 728,75    | 2 231 744,72 |
| 2   | 442 729,52    | 2 231 745,36 |

| 1 | 2          | 3            |
|---|------------|--------------|
| 3 | 442 728,87 | 2 231 746,13 |
| 4 | 442 728,11 | 2 231 745,48 |
| 1 | 442 728,75 | 2 231 744,72 |

Условный номер земельного участка с102

Площадь земельного участка 1 м<sup>2</sup>

| Обозначение<br>характерных точек<br>границ | Координаты, м |              |
|--|---------------|--------------|
|  | X             | Y            |
| 1  | 2             | 3            |
| 1  | 441 735,80    | 2 231 317,10 |
| 2  | 441 736,78    | 2 231 317,31 |
| 3  | 441 736,57    | 2 231 318,29 |
| 4  | 441 735,59    | 2 231 318,08 |
| 1  | 441 735,80    | 2 231 317,10 |

Условный номер земельного участка с103

Площадь земельного участка 1 м<sup>2</sup>

| Обозначение<br>характерных точек<br>границ | Координаты, м |              |
|--|---------------|--------------|
|  | X             | Y            |
| 1  | 2             | 3            |
| 1  | 441 723,01    | 2 231 314,31 |
| 2  | 441 723,99    | 2 231 314,52 |
| 3  | 441 723,78    | 2 231 315,50 |
| 4  | 441 722,80    | 2 231 315,29 |
| 1  | 441 723,01    | 2 231 314,31 |

Условный номер земельного участка с104

Площадь земельного участка 1 м<sup>2</sup>

| Обозначение<br>характерных точек<br>границ | Координаты, м |              |
|--|---------------|--------------|
|  | X             | Y            |
| 1  | 2             | 3            |
| 1  | 441 703,99    | 2 231 310,13 |
| 2  | 441 704,97    | 2 231 310,33 |
| 3  | 441 704,77    | 2 231 311,31 |
| 4  | 441 703,79    | 2 231 311,10 |
| 1  | 441 703,99    | 2 231 310,13 |

Условный номер земельного участка с105

Площадь земельного участка 1 м<sup>2</sup>

| Обозначение<br>характерных точек<br>границ | Координаты, м |              |
|--|---------------|--------------|
|  | X             | Y            |
| 1  | 2             | 3            |
| 1  | 441 693,07    | 2 231 307,72 |
| 2  | 441 694,05    | 2 231 307,93 |
| 3  | 441 693,84    | 2 231 308,91 |
| 4  | 441 692,86    | 2 231 308,70 |
| 1  | 441 693,07    | 2 231 307,72 |

| Условный номер земельного участка с74       |               |              |
|---|---------------|--------------|
| Площадь земельного участка 1 м <sup>2</sup> |               |              |
| Обозначение<br>характерных точек<br>границ  | Координаты, м |              |
|   | X             | Y            |
| 1   | 2             | 3            |
| 1   | 441 787,25    | 2 231 138,77 |
| 2   | 441 788,23    | 2 231 138,99 |
| 3   | 441 788,00    | 2 231 139,97 |
| 4   | 441 787,03    | 2 231 139,75 |
| 1   | 441 787,25    | 2 231 138,77 |

| Условный номер земельного участка с88       |               |              |
|---|---------------|--------------|
| Площадь земельного участка 1 м <sup>2</sup> |               |              |
| Обозначение<br>характерных точек<br>границ  | Координаты, м |              |
|   | X             | Y            |
| 1   | 2             | 3            |
| 1   | 441 801,03    | 2 231 098,05 |
| 2   | 441 801,95    | 2 231 098,42 |
| 3   | 441 801,58    | 2 231 099,35 |
| 4   | 441 800,65    | 2 231 098,97 |
| 1   | 441 801,03    | 2 231 098,05 |

| Условный номер земельного участка с87       |               |              |
|---|---------------|--------------|
| Площадь земельного участка 1 м <sup>2</sup> |               |              |
| Обозначение<br>характерных точек<br>границ  | Координаты, м |              |
|   | X             | Y            |
| 1   | 2             | 3            |
| 1   | 441 796,76    | 2 231 087,12 |
| 2   | 441 797,69    | 2 231 087,50 |
| 3   | 441 797,32    | 2 231 088,43 |
| 4   | 441 796,39    | 2 231 088,05 |
| 1   | 441 796,76    | 2 231 087,12 |

| Условный номер земельного участка с57       |               |              |
|---|---------------|--------------|
| Площадь земельного участка 1 м <sup>2</sup> |               |              |
| Обозначение<br>характерных точек<br>границ  | Координаты, м |              |
|   | X             | Y            |
| 1   | 2             | 3            |
| 1   | 441 854,27    | 2 231 100,11 |
| 2   | 441 855,18    | 2 231 100,52 |
| 3   | 441 854,78    | 2 231 101,43 |
| 4   | 441 853,86    | 2 231 101,03 |
| 1   | 441 854,27    | 2 231 100,11 |

| Условный номер земельного участка с56       |               |              |
|---|---------------|--------------|
| Площадь земельного участка 1 м <sup>2</sup> |               |              |
| Обозначение<br>характерных точек<br>границ  | Координаты, м |              |
|   | X             | Y            |
| 1   | 2             | 3            |
| 1   | 441 857,97    | 2 231 090,82 |
| 2   | 441 858,88    | 2 231 091,23 |

| <b>1</b>  | <b>2</b>             | <b>3</b>     |
|---|----------------------|--------------|
| 3   | 441 858,48           | 2 231 092,14 |
| 4   | 441 857,56           | 2 231 091,74 |
| 1   | 441 857,97           | 2 231 090,82 |
| <b>Условный номер земельного участка с55</b>        |                      |              |
| <b>Площадь земельного участка 1 м<sup>2</sup></b>   |                      |              |
| <b>Обозначение<br/>характерных точек<br/>границ</b> | <b>Координаты, м</b> |              |
|   | <b>X</b>             | <b>Y</b>     |
| <b>1</b>  | <b>2</b>             | <b>3</b>     |
| 1   | 441 861,67           | 2 231 081,53 |
| 2   | 441 862,58           | 2 231 081,94 |
| 3   | 441 862,18           | 2 231 082,85 |
| 4   | 441 861,26           | 2 231 082,45 |
| 1   | 441 861,67           | 2 231 081,53 |
| <b>Условный номер земельного участка с54</b>        |                      |              |
| <b>Площадь земельного участка 1 м<sup>2</sup></b>   |                      |              |
| <b>Обозначение<br/>характерных точек<br/>границ</b> | <b>Координаты, м</b> |              |
|   | <b>X</b>             | <b>Y</b>     |
| <b>1</b>  | <b>2</b>             | <b>3</b>     |
| 1   | 441 865,37           | 2 231 072,24 |
| 2   | 441 866,28           | 2 231 072,65 |
| 3   | 441 865,88           | 2 231 073,56 |
| 4   | 441 864,96           | 2 231 073,16 |
| 1   | 441 865,37           | 2 231 072,24 |
| <b>Условный номер земельного участка с83</b>        |                      |              |
| <b>Площадь земельного участка 1 м<sup>2</sup></b>   |                      |              |
| <b>Обозначение<br/>характерных точек<br/>границ</b> | <b>Координаты, м</b> |              |
|   | <b>X</b>             | <b>Y</b>     |
| <b>1</b>  | <b>2</b>             | <b>3</b>     |
| 1   | 441 773,57           | 2 231 047,98 |
| 2   | 441 774,49           | 2 231 048,36 |
| 3   | 441 774,11           | 2 231 049,28 |
| 4   | 441 773,19           | 2 231 048,90 |
| 1   | 441 773,57           | 2 231 047,98 |
| <b>Условный номер земельного участка с85</b>        |                      |              |
| <b>Площадь земельного участка 1 м<sup>2</sup></b>   |                      |              |
| <b>Обозначение<br/>характерных точек<br/>границ</b> | <b>Координаты, м</b> |              |
|   | <b>X</b>             | <b>Y</b>     |
| <b>1</b>  | <b>2</b>             | <b>3</b>     |
| 1   | 441 794,51           | 2 231 052,29 |
| 2   | 441 795,43           | 2 231 052,70 |
| 3   | 441 795,02           | 2 231 053,62 |
| 4   | 441 794,10           | 2 231 053,21 |
| 1   | 441 794,51           | 2 231 052,29 |

| 1   | 2             | 3            |
|---|---------------|--------------|
| <b>Условный номер земельного участка с86</b>      |               |              |
| <b>Площадь земельного участка 1 м<sup>2</sup></b> |               |              |
| Обозначение<br>характерных точек<br>границ        | Координаты, м |              |
|   | X             | Y            |
| 1   | 2             | 3            |
| 1   | 441 792,45    | 2 231 027,57 |
| 2   | 441 793,37    | 2 231 027,95 |
| 3   | 441 792,99    | 2 231 028,88 |
| 4   | 441 792,07    | 2 231 028,50 |
| 1   | 441 792,45    | 2 231 027,57 |
| <b>Условный номер земельного участка с51</b>      |               |              |
| <b>Площадь земельного участка 1 м<sup>2</sup></b> |               |              |
| Обозначение<br>характерных точек<br>границ        | Координаты, м |              |
|   | X             | Y            |
| 1   | 2             | 3            |
| 1   | 441 891,22    | 2 231 007,29 |
| 2   | 441 892,16    | 2 231 007,65 |
| 3   | 441 891,80    | 2 231 008,58 |
| 4   | 441 890,87    | 2 231 008,22 |
| 1   | 441 891,22    | 2 231 007,29 |
| <b>Условный номер земельного участка с52</b>      |               |              |
| <b>Площадь земельного участка 1 м<sup>2</sup></b> |               |              |
| Обозначение<br>характерных точек<br>границ        | Координаты, м |              |
|   | X             | Y            |
| 1   | 2             | 3            |
| 1   | 441 887,54    | 2 231 016,51 |
| 2   | 441 888,48    | 2 231 016,87 |
| 3   | 441 888,12    | 2 231 017,81 |
| 4   | 441 887,18    | 2 231 017,45 |
| 1   | 441 887,54    | 2 231 016,51 |
| <b>Условный номер земельного участка с53</b>      |               |              |
| <b>Площадь земельного участка 1 м<sup>2</sup></b> |               |              |
| Обозначение<br>характерных точек<br>границ        | Координаты, м |              |
|   | X             | Y            |
| 1   | 2             | 3            |
| 1   | 441 883,84    | 2 231 025,81 |
| 2   | 441 884,78    | 2 231 026,16 |
| 3   | 441 884,42    | 2 231 027,10 |
| 4   | 441 883,48    | 2 231 026,74 |
| 1   | 441 883,84    | 2 231 025,81 |
| <b>Условный номер земельного участка с50</b>      |               |              |
| <b>Площадь земельного участка 1 м<sup>2</sup></b> |               |              |
| Обозначение<br>характерных точек<br>границ        | Координаты, м |              |
|   | X             | Y            |
| 1   | 2             | 3            |
| 1   | 441 894,95    | 2 230 997,93 |
| 2   | 441 895,88    | 2 230 998,29 |

| <b>1</b>  | <b>2</b>             | <b>3</b>     |
|---|----------------------|--------------|
| 3   | 441 895,52           | 2 230 999,22 |
| 4   | 441 894,59           | 2 230 998,86 |
| 1   | 441 894,95           | 2 230 997,93 |
| <b>Условный номер земельного участка с82</b>        |                      |              |
| <b>Площадь земельного участка 1 м<sup>2</sup></b>   |                      |              |
| <b>Обозначение<br/>характерных точек<br/>границ</b> | <b>Координаты, м</b> |              |
|   | <b>X</b>             | <b>Y</b>     |
| <b>1</b>  | <b>2</b>             | <b>3</b>     |
| 1   | 441 762,67           | 2 231 045,84 |
| 2   | 441 763,59           | 2 231 046,22 |
| 3   | 441 763,22           | 2 231 047,15 |
| 4   | 441 762,29           | 2 231 046,77 |
| 1   | 441 762,67           | 2 231 045,84 |
| <b>Условный номер земельного участка с31</b>        |                      |              |
| <b>Площадь земельного участка 1 м<sup>2</sup></b>   |                      |              |
| <b>Обозначение<br/>характерных точек<br/>границ</b> | <b>Координаты, м</b> |              |
|   | <b>X</b>             | <b>Y</b>     |
| <b>1</b>  | <b>2</b>             | <b>3</b>     |
| 1   | 441 806,22           | 2 230 722,25 |
| 2   | 441 807,19           | 2 230 722,50 |
| 3   | 441 806,94           | 2 230 723,47 |
| 4   | 441 805,97           | 2 230 723,22 |
| 1   | 441 806,22           | 2 230 722,25 |
| <b>Условный номер земельного участка с30</b>        |                      |              |
| <b>Площадь земельного участка 1 м<sup>2</sup></b>   |                      |              |
| <b>Обозначение<br/>характерных точек<br/>границ</b> | <b>Координаты, м</b> |              |
|   | <b>X</b>             | <b>Y</b>     |
| <b>1</b>  | <b>2</b>             | <b>3</b>     |
| 1   | 441 808,64           | 2 230 712,55 |
| 2   | 441 809,61           | 2 230 712,79 |
| 3   | 441 809,36           | 2 230 713,76 |
| 4   | 441 808,39           | 2 230 713,52 |
| 1   | 441 808,64           | 2 230 712,55 |
| <b>Условный номер земельного участка с33</b>        |                      |              |
| <b>Площадь земельного участка 1 м<sup>2</sup></b>   |                      |              |
| <b>Обозначение<br/>характерных точек<br/>границ</b> | <b>Координаты, м</b> |              |
|   | <b>X</b>             | <b>Y</b>     |
| <b>1</b>  | <b>2</b>             | <b>3</b>     |
| 1   | 441 801,38           | 2 230 741,66 |
| 2   | 441 802,35           | 2 230 741,90 |
| 3   | 441 802,10           | 2 230 742,87 |
| 4   | 441 801,13           | 2 230 742,63 |
| 1   | 441 801,38           | 2 230 741,66 |



| 1   | 2             | 3            |
|---|---------------|--------------|
| <b>Условный номер земельного участка с32</b>      |               |              |
| <b>Площадь земельного участка 1 м<sup>2</sup></b> |               |              |
| Обозначение<br>характерных точек<br>границ        | Координаты, м |              |
|   | X             | Y            |
| 1   | 2             | 3            |
| 1   | 441 803,80    | 2 230 731,95 |
| 2   | 441 804,77    | 2 230 732,20 |
| 3   | 441 804,52    | 2 230 733,17 |
| 4   | 441 803,55    | 2 230 732,92 |
| 1   | 441 803,80    | 2 230 731,95 |
| <b>Условный номер земельного участка с26</b>      |               |              |
| <b>Площадь земельного участка 1 м<sup>2</sup></b> |               |              |
| Обозначение<br>характерных точек<br>границ        | Координаты, м |              |
|   | X             | Y            |
| 1   | 2             | 3            |
| 1   | 441 827,99    | 2 230 634,92 |
| 2   | 441 828,96    | 2 230 635,17 |
| 3   | 441 828,71    | 2 230 636,14 |
| 4   | 441 827,75    | 2 230 635,89 |
| 1   | 441 827,99    | 2 230 634,92 |
| <b>Условный номер земельного участка с27</b>      |               |              |
| <b>Площадь земельного участка 1 м<sup>2</sup></b> |               |              |
| Обозначение<br>характерных точек<br>границ        | Координаты, м |              |
|   | X             | Y            |
| 1   | 2             | 3            |
| 1   | 441 825,57    | 2 230 644,63 |
| 2   | 441 826,54    | 2 230 644,87 |
| 3   | 441 826,30    | 2 230 645,84 |
| 4   | 441 825,33    | 2 230 645,60 |
| 1   | 441 825,57    | 2 230 644,63 |
| <b>Условный номер земельного участка с28</b>      |               |              |
| <b>Площадь земельного участка 1 м<sup>2</sup></b> |               |              |
| Обозначение<br>характерных точек<br>границ        | Координаты, м |              |
|   | X             | Y            |
| 1   | 2             | 3            |
| 1   | 441 823,15    | 2 230 654,33 |
| 2   | 441 824,12    | 2 230 654,58 |
| 3   | 441 823,88    | 2 230 655,55 |
| 4   | 441 822,91    | 2 230 655,30 |
| 1   | 441 823,15    | 2 230 654,33 |
| <b>Условный номер земельного участка с29</b>      |               |              |
| <b>Площадь земельного участка 1 м<sup>2</sup></b> |               |              |
| Обозначение<br>характерных точек<br>границ        | Координаты, м |              |
|   | X             | Y            |
| 1   | 2             | 3            |
| 1   | 441 820,73    | 2 230 664,03 |
| 2   | 441 821,70    | 2 230 664,28 |

| <b>1</b>  | <b>2</b>             | <b>3</b>     |
|---|----------------------|--------------|
| 3   | 441 821,46           | 2 230 665,25 |
| 4   | 441 820,49           | 2 230 665,00 |
| 1   | 441 820,73           | 2 230 664,03 |
| <b>Условный номер земельного участка с25</b>        |                      |              |
| <b>Площадь земельного участка 1 м<sup>2</sup></b>   |                      |              |
| <b>Обозначение<br/>характерных точек<br/>границ</b> | <b>Координаты, м</b> |              |
|   | <b>X</b>             | <b>Y</b>     |
| <b>1</b>  | <b>2</b>             | <b>3</b>     |
| 1   | 441 840,09           | 2 230 586,41 |
| 2   | 441 841,06           | 2 230 586,66 |
| 3   | 441 840,81           | 2 230 587,62 |
| 4   | 441 839,84           | 2 230 587,38 |
| 1   | 441 840,09           | 2 230 586,41 |
| <b>Условный номер земельного участка с24</b>        |                      |              |
| <b>Площадь земельного участка 1 м<sup>2</sup></b>   |                      |              |
| <b>Обозначение<br/>характерных точек<br/>границ</b> | <b>Координаты, м</b> |              |
|   | <b>X</b>             | <b>Y</b>     |
| <b>1</b>  | <b>2</b>             | <b>3</b>     |
| 1   | 441 841,30           | 2 230 581,56 |
| 2   | 441 842,27           | 2 230 581,80 |
| 3   | 441 842,02           | 2 230 582,77 |
| 4   | 441 841,05           | 2 230 582,53 |
| 1   | 441 841,30           | 2 230 581,56 |
| <b>Условный номер земельного участка с23</b>        |                      |              |
| <b>Площадь земельного участка 1 м<sup>2</sup></b>   |                      |              |
| <b>Обозначение<br/>характерных точек<br/>границ</b> | <b>Координаты, м</b> |              |
|   | <b>X</b>             | <b>Y</b>     |
| <b>1</b>  | <b>2</b>             | <b>3</b>     |
| 1   | 441 842,51           | 2 230 576,71 |
| 2   | 441 843,48           | 2 230 576,95 |
| 3   | 441 843,23           | 2 230 577,92 |
| 4   | 441 842,26           | 2 230 577,68 |
| 1   | 441 842,51           | 2 230 576,71 |
| <b>Условный номер земельного участка с22</b>        |                      |              |
| <b>Площадь земельного участка 1 м<sup>2</sup></b>   |                      |              |
| <b>Обозначение<br/>характерных точек<br/>границ</b> | <b>Координаты, м</b> |              |
|   | <b>X</b>             | <b>Y</b>     |
| <b>1</b>  | <b>2</b>             | <b>3</b>     |
| 1   | 441 843,72           | 2 230 571,86 |
| 2   | 441 844,69           | 2 230 572,10 |
| 3   | 441 844,44           | 2 230 573,07 |
| 4   | 441 843,47           | 2 230 572,83 |
| 1   | 441 843,72           | 2 230 571,86 |

| 1  | 2             | 3            |
|--|---------------|--------------|
| <b>Условный номер земельного участка с35</b>       |               |              |
| <b>Площадь земельного участка 1 м<sup>2</sup></b>  |               |              |
| Обозначение<br>характерных точек<br>границ         | Координаты, м |              |
|  | X             | Y            |
| 1  | 2             | 3            |
| 1  | 441 686,39    | 2 230 957,70 |
| 2  | 441 687,32    | 2 230 958,07 |
| 3  | 441 686,94    | 2 230 959,00 |
| 4  | 441 686,01    | 2 230 958,62 |
| 1  | 441 686,39    | 2 230 957,70 |
| <b>Условный номер земельного участка с36</b>       |               |              |
| <b>Площадь земельного участка 1 м<sup>2</sup></b>  |               |              |
| Обозначение<br>характерных точек<br>границ         | Координаты, м |              |
|  | X             | Y            |
| 1  | 2             | 3            |
| 1  | 441 682,25    | 2 230 966,80 |
| 2  | 441 683,17    | 2 230 967,17 |
| 3  | 441 682,80    | 2 230 968,10 |
| 4  | 441 681,87    | 2 230 967,73 |
| 1  | 441 682,25    | 2 230 966,80 |
| <b>Условный номер земельного участка с37</b>       |               |              |
| <b>Площадь земельного участка 1 м<sup>2</sup></b>  |               |              |
| Обозначение<br>характерных точек<br>границ         | Координаты, м |              |
|  | X             | Y            |
| 1  | 2             | 3            |
| 1  | 441 678,10    | 2 230 975,90 |
| 2  | 441 679,03    | 2 230 976,27 |
| 3  | 441 678,66    | 2 230 977,20 |
| 4  | 441 677,73    | 2 230 976,83 |
| 1  | 441 678,10    | 2 230 975,90 |
| <b>Условный номер земельного участка с38</b>       |               |              |
| <b>Площадь земельного участка 1 м<sup>2</sup></b>  |               |              |
| Обозначение<br>характерных точек<br>границ         | Координаты, м |              |
|  | X             | Y            |
| 1  | 2             | 3            |
| 1  | 441 673,96    | 2 230 985,00 |
| 2  | 441 674,89    | 2 230 985,37 |
| 3  | 441 674,52    | 2 230 986,30 |
| 4  | 441 673,59    | 2 230 985,93 |
| 1  | 441 673,96    | 2 230 985,00 |
| <b>Условный номер земельного участка с81</b>       |               |              |
| <b>Площадь земельного участка 25 м<sup>2</sup></b> |               |              |
| Обозначение<br>характерных точек<br>границ         | Координаты, м |              |
|  | X             | Y            |
| 1  | 2             | 3            |
| 1  | 441 714,37    | 2 231 155,53 |
| 2  | 441 719,25    | 2 231 156,60 |

| <b>1</b>  | <b>2</b>             | <b>3</b>     |
|---|----------------------|--------------|
| 3   | 441 718,18           | 2 231 161,48 |
| 4   | 441 713,30           | 2 231 160,42 |
| 1   | 441 714,37           | 2 231 155,53 |
| <b>Условный номер земельного участка с93</b>        |                      |              |
| <b>Площадь земельного участка 25 м<sup>2</sup></b>  |                      |              |
| <b>Обозначение<br/>характерных точек<br/>границ</b> | <b>Координаты, м</b> |              |
|   | <b>X</b>             | <b>Y</b>     |
| <b>1</b>  | <b>2</b>             | <b>3</b>     |
| 1   | 441 758,11           | 2 231 218,35 |
| 2   | 441 763,00           | 2 231 219,38 |
| 3   | 441 761,97           | 2 231 224,27 |
| 4   | 441 757,08           | 2 231 223,24 |
| 1   | 441 758,11           | 2 231 218,35 |
| <b>Условный номер земельного участка с70</b>        |                      |              |
| <b>Площадь земельного участка 8 м<sup>2</sup></b>   |                      |              |
| <b>Обозначение<br/>характерных точек<br/>границ</b> | <b>Координаты, м</b> |              |
|   | <b>X</b>             | <b>Y</b>     |
| <b>1</b>  | <b>2</b>             | <b>3</b>     |
| 1   | 441 798,59           | 2 231 154,50 |
| 2   | 441 801,31           | 2 231 155,14 |
| 3   | 441 800,68           | 2 231 157,87 |
| 4   | 441 797,95           | 2 231 157,23 |
| 1   | 441 798,59           | 2 231 154,50 |
| <b>Условный номер земельного участка п5</b>         |                      |              |
| <b>Площадь земельного участка 12 м<sup>2</sup></b>  |                      |              |
| <b>Обозначение<br/>характерных точек<br/>границ</b> | <b>Координаты, м</b> |              |
|   | <b>X</b>             | <b>Y</b>     |
| <b>1</b>  | <b>2</b>             | <b>3</b>     |
| 1   | 442 734,77           | 2 231 667,82 |
| 2   | 442 738,09           | 2 231 670,55 |
| 3   | 442 736,32           | 2 231 672,72 |
| 4   | 442 732,99           | 2 231 669,99 |
| 5   | 442 734,77           | 2 231 667,82 |
| 6   | 442 738,09           | 2 231 670,55 |
| 1   | 442 734,77           | 2 231 667,82 |
| <b>Условный номер земельного участка с95</b>        |                      |              |
| <b>Площадь земельного участка 8 м<sup>2</sup></b>   |                      |              |
| <b>Обозначение<br/>характерных точек<br/>границ</b> | <b>Координаты, м</b> |              |
|   | <b>X</b>             | <b>Y</b>     |
| <b>1</b>  | <b>2</b>             | <b>3</b>     |
| 1   | 441 769,76           | 2 231 241,75 |
| 2   | 441 772,48           | 2 231 242,40 |
| 3   | 441 771,82           | 2 231 245,12 |
| 4   | 441 769,10           | 2 231 244,47 |
| 1   | 441 769,76           | 2 231 241,75 |

| 1   | 2             | 3            |
|---|---------------|--------------|
| <b>Условный номер земельного участка с96</b>      |               |              |
| <b>Площадь земельного участка 8 м<sup>2</sup></b> |               |              |
| Обозначение<br>характерных точек<br>границ        | Координаты, м |              |
|   | X             | Y            |
| 1   | 2             | 3            |
| 1   | 441 766,60    | 2 231 244,53 |
| 2   | 441 769,32    | 2 231 245,19 |
| 3   | 441 768,66    | 2 231 247,91 |
| 4   | 441 765,94    | 2 231 247,25 |
| 1   | 441 766,60    | 2 231 244,53 |
| <b>Условный номер земельного участка с97</b>      |               |              |
| <b>Площадь земельного участка 8 м<sup>2</sup></b> |               |              |
| Обозначение<br>характерных точек<br>границ        | Координаты, м |              |
|   | X             | Y            |
| 1   | 2             | 3            |
| 1   | 441 763,42    | 2 231 247,30 |
| 2   | 441 766,14    | 2 231 247,96 |
| 3   | 441 765,49    | 2 231 250,68 |
| 4   | 441 762,76    | 2 231 250,02 |
| 1   | 441 763,42    | 2 231 247,30 |
| <b>Условный номер земельного участка с98</b>      |               |              |
| <b>Площадь земельного участка 8 м<sup>2</sup></b> |               |              |
| Обозначение<br>характерных точек<br>границ        | Координаты, м |              |
|   | X             | Y            |
| 1   | 2             | 3            |
| 1   | 441 760,25    | 2 231 250,07 |
| 2   | 441 762,98    | 2 231 250,73 |
| 3   | 441 762,32    | 2 231 253,45 |
| 4   | 441 759,60    | 2 231 252,80 |
| 1   | 441 760,25    | 2 231 250,07 |
| <b>Условный номер земельного участка с73</b>      |               |              |
| <b>Площадь земельного участка 8 м<sup>2</sup></b> |               |              |
| Обозначение<br>характерных точек<br>границ        | Координаты, м |              |
|   | X             | Y            |
| 1   | 2             | 3            |
| 1   | 441 793,44    | 2 231 142,96 |
| 2   | 441 796,16    | 2 231 143,60 |
| 3   | 441 795,53    | 2 231 146,33 |
| 4   | 441 792,80    | 2 231 145,69 |
| 1   | 441 793,44    | 2 231 142,96 |
| <b>Условный номер земельного участка с72</b>      |               |              |
| <b>Площадь земельного участка 8 м<sup>2</sup></b> |               |              |
| Обозначение<br>характерных точек<br>границ        | Координаты, м |              |
|   | X             | Y            |
| 1   | 2             | 3            |
| 1   | 441 795,15    | 2 231 146,81 |
| 2   | 441 797,88    | 2 231 147,45 |

| <b>1</b>  | <b>2</b>             | <b>3</b>     |
|---|----------------------|--------------|
| 3   | 441 797,24           | 2 231 150,17 |
| 4   | 441 794,52           | 2 231 149,54 |
| 1   | 441 795,15           | 2 231 146,81 |
| <b>Условный номер земельного участка с71</b>        |                      |              |
| <b>Площадь земельного участка 8 м<sup>2</sup></b>   |                      |              |
| <b>Обозначение<br/>характерных точек<br/>границ</b> | <b>Координаты, м</b> |              |
|   | <b>X</b>             | <b>Y</b>     |
| <b>1</b>  | <b>2</b>             | <b>3</b>     |
| 1   | 441 796,87           | 2 231 150,66 |
| 2   | 441 799,60           | 2 231 151,29 |
| 3   | 441 798,96           | 2 231 154,02 |
| 4   | 441 796,23           | 2 231 153,38 |
| 1   | 441 796,87           | 2 231 150,66 |
| <b>Условный номер земельного участка с61</b>        |                      |              |
| <b>Площадь земельного участка 4 м<sup>2</sup></b>   |                      |              |
| <b>Обозначение<br/>характерных точек<br/>границ</b> | <b>Координаты, м</b> |              |
|   | <b>X</b>             | <b>Y</b>     |
| <b>1</b>  | <b>2</b>             | <b>3</b>     |
| 1   | 441 813,64           | 2 231 157,43 |
| 2   | 441 815,43           | 2 231 157,99 |
| 3   | 441 814,87           | 2 231 159,78 |
| 4   | 441 813,09           | 2 231 159,22 |
| 1   | 441 813,64           | 2 231 157,43 |
| <b>Условный номер земельного участка с62</b>        |                      |              |
| <b>Площадь земельного участка 4 м<sup>2</sup></b>   |                      |              |
| <b>Обозначение<br/>характерных точек<br/>границ</b> | <b>Координаты, м</b> |              |
|   | <b>X</b>             | <b>Y</b>     |
| <b>1</b>  | <b>2</b>             | <b>3</b>     |
| 1   | 441 802,33           | 2 231 189,99 |
| 2   | 441 803,35           | 2 231 191,56 |
| 3   | 441 801,77           | 2 231 192,57 |
| 4   | 441 800,76           | 2 231 191,00 |
| 1   | 441 802,33           | 2 231 189,99 |
| <b>Условный номер земельного участка с63</b>        |                      |              |
| <b>Площадь земельного участка 3 м<sup>2</sup></b>   |                      |              |
| <b>Обозначение<br/>характерных точек<br/>границ</b> | <b>Координаты, м</b> |              |
|   | <b>X</b>             | <b>Y</b>     |
| <b>1</b>  | <b>2</b>             | <b>3</b>     |
| 1   | 441 780,72           | 2 231 190,05 |
| 2   | 441 780,31           | 2 231 191,87 |
| 3   | 441 778,49           | 2 231 191,46 |
| 4   | 441 778,90           | 2 231 189,63 |
| 1   | 441 780,72           | 2 231 190,05 |

| 1   | 2             | 3            |
|---|---------------|--------------|
| <b>Условный номер земельного участка с59</b>      |               |              |
| <b>Площадь земельного участка 4 м<sup>2</sup></b> |               |              |
| Обозначение<br>характерных точек<br>границ        | Координаты, м |              |
|   | X             | Y            |
| 1   | 2             | 3            |
| 1   | 441 838,66    | 2 231 089,09 |
| 2   | 441 840,36    | 2 231 089,88 |
| 3   | 441 839,57    | 2 231 091,57 |
| 4   | 441 837,87    | 2 231 090,78 |
| 1   | 441 838,66    | 2 231 089,09 |
| <b>Условный номер земельного участка с58</b>      |               |              |
| <b>Площадь земельного участка 4 м<sup>2</sup></b> |               |              |
| Обозначение<br>характерных точек<br>границ        | Координаты, м |              |
|   | X             | Y            |
| 1   | 2             | 3            |
| 1   | 441 851,55    | 2 231 056,56 |
| 2   | 441 853,26    | 2 231 057,31 |
| 3   | 441 852,51    | 2 231 059,03 |
| 4   | 441 850,80    | 2 231 058,28 |
| 1   | 441 851,55    | 2 231 056,56 |
| <b>Условный номер земельного участка с49</b>      |               |              |
| <b>Площадь земельного участка 4 м<sup>2</sup></b> |               |              |
| Обозначение<br>характерных точек<br>границ        | Координаты, м |              |
|   | X             | Y            |
| 1   | 2             | 3            |
| 1   | 441 864,31    | 2 231 024,02 |
| 2   | 441 866,04    | 2 231 024,73 |
| 3   | 441 865,33    | 2 231 026,46 |
| 4   | 441 863,60    | 2 231 025,75 |
| 1   | 441 864,31    | 2 231 024,02 |
| <b>Условный номер земельного участка с48</b>      |               |              |
| <b>Площадь земельного участка 4 м<sup>2</sup></b> |               |              |
| Обозначение<br>характерных точек<br>границ        | Координаты, м |              |
|   | X             | Y            |
| 1   | 2             | 3            |
| 1   | 441 877,04    | 2 230 991,49 |
| 2   | 441 878,84    | 2 230 992,00 |
| 3   | 441 878,33    | 2 230 993,80 |
| 4   | 441 876,53    | 2 230 993,29 |
| 1   | 441 877,04    | 2 230 991,49 |
| <b>Условный номер земельного участка с47</b>      |               |              |
| <b>Площадь земельного участка 3 м<sup>2</sup></b> |               |              |
| Обозначение<br>характерных точек<br>границ        | Координаты, м |              |
|   | X             | Y            |
| 1   | 2             | 3            |
| 1   | 441 885,66    | 2 230 957,57 |
| 2   | 441 887,46    | 2 230 958,07 |

| <b>1</b>   | <b>2</b>             | <b>3</b>     |
|--|----------------------|--------------|
| 3  | 441 886,96           | 2 230 959,87 |
| 4  | 441 885,16           | 2 230 959,37 |
| 1  | 441 885,66           | 2 230 957,57 |
| <b>Условный номер земельного участка с60</b>           |                      |              |
| <b>Площадь земельного участка 3 м<sup>2</sup></b>      |                      |              |
| <b>Обозначение<br/>характерных точек<br/>границ</b>    | <b>Координаты, м</b> |              |
|  | <b>X</b>             | <b>Y</b>     |
| <b>1</b>   | <b>2</b>             | <b>3</b>     |
| 1  | 441 825,84           | 2 231 121,65 |
| 2  | 441 827,51           | 2 231 122,49 |
| 3  | 441 826,67           | 2 231 124,16 |
| 4  | 441 825,00           | 2 231 123,32 |
| 1  | 441 825,84           | 2 231 121,65 |
| <b>Условный номер земельного участка с18</b>           |                      |              |
| <b>Площадь земельного участка 37 719 м<sup>2</sup></b> |                      |              |
| <b>Обозначение<br/>характерных точек<br/>границ</b>    | <b>Координаты, м</b> |              |
|  | <b>X</b>             | <b>Y</b>     |
| <b>1</b>   | <b>2</b>             | <b>3</b>     |
| 1  | 442 098,92           | 2 230 624,07 |
| 2  | 442 009,43           | 2 230 975,41 |
| 3  | 441 913,71           | 2 230 951,02 |
| 4  | 441 845,65           | 2 230 933,90 |
| 5  | 441 852,87           | 2 230 909,06 |
| 6  | 441 863,98           | 2 230 867,78 |
| 7  | 441 864,85           | 2 230 864,16 |
| 8  | 441 871,46           | 2 230 863,35 |
| 9  | 441 891,59           | 2 230 788,73 |
| 10   | 441 911,11           | 2 230 792,88 |
| 11   | 441 917,25           | 2 230 791,35 |
| 12   | 441 990,66           | 2 230 810,23 |
| 13   | 442 003,56           | 2 230 758,69 |
| 14   | 442 009,56           | 2 230 735,22 |
| 15   | 442 017,55           | 2 230 704,04 |
| 16   | 442 023,16           | 2 230 681,86 |
| 17   | 442 028,54           | 2 230 659,75 |
| 18   | 442 036,03           | 2 230 631,22 |
| 19   | 442 041,60           | 2 230 609,45 |
| 20   | 442 068,47           | 2 230 616,37 |
| 21   | 442 090,93           | 2 230 622,04 |
| 1  | 442 098,92           | 2 230 624,07 |
| <b>Условный номер земельного участка с6</b>            |                      |              |
| <b>Площадь земельного участка 2 264 м<sup>2</sup></b>  |                      |              |
| <b>Обозначение<br/>характерных точек<br/>границ</b>    | <b>Координаты, м</b> |              |
|  | <b>X</b>             | <b>Y</b>     |
| <b>1</b>   | <b>2</b>             | <b>3</b>     |
| 1  | 442 051,05           | 2 230 080,26 |
| 2  | 442 050,92           | 2 230 080,74 |
| 3  | 441 996,52           | 2 230 294,52 |



| <b>1</b>  | <b>2</b>             | <b>3</b>     |
|---|----------------------|--------------|
| 4   | 441 995,67           | 2 230 296,38 |
| 5   | 441 994,64           | 2 230 298,14 |
| 6   | 441 993,54           | 2 230 299,67 |
| 7   | 441 992,09           | 2 230 301,32 |
| 8   | 441 990,59           | 2 230 302,69 |
| 9   | 441 988,96           | 2 230 303,91 |
| 10  | 441 987,22           | 2 230 304,96 |
| 11  | 441 985,36           | 2 230 305,83 |
| 12  | 441 983,45           | 2 230 306,52 |
| 13  | 441 981,45           | 2 230 307,00 |
| 14  | 441 979,40           | 2 230 307,28 |
| 15  | 441 976,80           | 2 230 307,34 |
| 16  | 441 989,40           | 2 230 308,96 |
| 17  | 441 991,44           | 2 230 319,61 |
| 18  | 442 020,42           | 2 230 326,68 |
| 19  | 442 013,01           | 2 230 324,47 |
| 20  | 442 010,36           | 2 230 323,46 |
| 21  | 442 007,76           | 2 230 321,89 |
| 22  | 442 005,53           | 2 230 319,84 |
| 23  | 442 003,77           | 2 230 317,48 |
| 24  | 442 002,48           | 2 230 314,81 |
| 25  | 442 001,72           | 2 230 312,03 |
| 26  | 442 001,49           | 2 230 309,09 |
| 27  | 442 001,81           | 2 230 306,15 |
| 28  | 442 053,12           | 2 230 104,54 |
| 29  | 442 053,99           | 2 230 102,52 |
| 30  | 442 055,44           | 2 230 100,86 |
| 31  | 442 057,32           | 2 230 099,74 |
| 32  | 442 059,46           | 2 230 099,26 |
| 33  | 442 061,64           | 2 230 099,46 |
| 34  | 442 061,64           | 2 230 099,46 |
| 35  | 442 063,58           | 2 230 099,96 |
| 36  | 442 067,52           | 2 230 084,45 |
| 1   | 442 051,05           | 2 230 080,26 |
| <b>Условный номер земельного участка с3</b>           |                      |              |
| <b>Площадь земельного участка 2 580 м<sup>2</sup></b> |                      |              |
| <b>Обозначение<br/>характерных точек<br/>границ</b>   | <b>Координаты, м</b> |              |
|   | <b>X</b>             | <b>Y</b>     |
| <b>1</b>  | <b>2</b>             | <b>3</b>     |
| 1   | 442 101,70           | 2 230 031,24 |
| 2   | 442 086,90           | 2 230 089,38 |
| 3   | 442 067,52           | 2 230 084,45 |
| 4   | 442 045,23           | 2 230 078,78 |
| 5   | 442 060,03           | 2 230 020,63 |
| 1   | 442 101,70           | 2 230 031,24 |

| 1   | 2             | 3            |
|---|---------------|--------------|
| <b>Условный номер земельного участка с125</b>         |               |              |
| <b>Площадь земельного участка 2 600 м<sup>2</sup></b> |               |              |
| Обозначение<br>характерных точек<br>границ            | Координаты, м |              |
|   | X             | Y            |
| 1   | 2             | 3            |
| 1   | 441 768,07    | 2 231 169,88 |
| 2   | 441 756,94    | 2 231 220,68 |
| 3   | 441 708,10    | 2 231 209,97 |
| 4   | 441 719,23    | 2 231 159,18 |
| 1   | 441 768,07    | 2 231 169,88 |
| <b>Условный номер земельного участка п11</b>          |               |              |
| <b>Площадь земельного участка 1 012 м<sup>2</sup></b> |               |              |
| Обозначение<br>характерных точек<br>границ            | Координаты, м |              |
|   | X             | Y            |
| 1   | 2             | 3            |
| 1   | 442 647,93    | 2 231 658,18 |
| 2   | 442 639,04    | 2 231 669,00 |
| 3   | 442 629,91    | 2 231 661,50 |
| 4   | 442 630,85    | 2 231 659,17 |
| 5   | 442 631,09    | 2 231 656,67 |
| 6   | 442 630,64    | 2 231 654,19 |
| 7   | 442 629,51    | 2 231 651,92 |
| 8   | 442 627,81    | 2 231 650,08 |
| 9   | 442 583,29    | 2 231 613,52 |
| 10  | 442 580,40    | 2 231 611,54 |
| 11  | 442 577,20    | 2 231 610,10 |
| 12  | 442 573,80    | 2 231 609,24 |
| 13  | 442 527,68    | 2 231 601,75 |
| 14  | 442 524,91    | 2 231 594,72 |
| 15  | 442 576,57    | 2 231 603,10 |
| 16  | 442 579,96    | 2 231 603,96 |
| 17  | 442 583,20    | 2 231 605,46 |
| 18  | 442 586,06    | 2 231 607,39 |
| 1   | 442 647,93    | 2 231 658,18 |
| <b>Условный номер земельного участка с45</b>          |               |              |
| <b>Площадь земельного участка 1 м<sup>2</sup></b>     |               |              |
| Обозначение<br>характерных точек<br>границ            | Координаты, м |              |
|   | X             | Y            |
| 1   | 2             | 3            |
| 1   | 441 846,19    | 2 230 987,34 |
| 2   | 441 846,19    | 2 230 988,34 |
| 3   | 441 845,19    | 2 230 988,34 |
| 4   | 441 845,19    | 2 230 987,34 |
| 1   | 441 846,19    | 2 230 987,34 |

| 1   | 2             | 3            |
|---|---------------|--------------|
| <b>Условный номер земельного участка с68</b>      |               |              |
| <b>Площадь земельного участка 1 м<sup>2</sup></b> |               |              |
| Обозначение<br>характерных точек<br>границ        | Координаты, м |              |
|   | X             | Y            |
| 1   | 2             | 3            |
| 1   | 441 776,53    | 2 231 181,88 |
| 2   | 441 776,53    | 2 231 182,88 |
| 3   | 441 775,53    | 2 231 182,88 |
| 4   | 441 775,53    | 2 231 181,88 |
| 1   | 441 776,53    | 2 231 181,88 |
| <b>Условный номер земельного участка с44</b>      |               |              |
| <b>Площадь земельного участка 1 м<sup>2</sup></b> |               |              |
| Обозначение<br>характерных точек<br>границ        | Координаты, м |              |
|   | X             | Y            |
| 1   | 2             | 3            |
| 1   | 441 838,48    | 2 230 985,21 |
| 2   | 441 838,48    | 2 230 986,21 |
| 3   | 441 837,48    | 2 230 986,21 |
| 4   | 441 837,48    | 2 230 985,21 |
| 1   | 441 838,48    | 2 230 985,21 |
| <b>Условный номер земельного участка с69</b>      |               |              |
| <b>Площадь земельного участка 1 м<sup>2</sup></b> |               |              |
| Обозначение<br>характерных точек<br>границ        | Координаты, м |              |
|   | X             | Y            |
| 1   | 2             | 3            |
| 1   | 441 768,98    | 2 231 178,66 |
| 2   | 441 768,98    | 2 231 179,66 |
| 3   | 441 767,98    | 2 231 179,66 |
| 4   | 441 767,98    | 2 231 178,66 |
| 1   | 441 768,98    | 2 231 178,66 |
| <b>Условный номер земельного участка с43</b>      |               |              |
| <b>Площадь земельного участка 1 м<sup>2</sup></b> |               |              |
| Обозначение<br>характерных точек<br>границ        | Координаты, м |              |
|   | X             | Y            |
| 1   | 2             | 3            |
| 1   | 441 824,24    | 2 230 980,21 |
| 2   | 441 824,24    | 2 230 981,21 |
| 3   | 441 823,24    | 2 230 981,21 |
| 4   | 441 823,24    | 2 230 980,21 |
| 1   | 441 824,24    | 2 230 980,21 |
| <b>Условный номер земельного участка с77</b>      |               |              |
| <b>Площадь земельного участка 1 м<sup>2</sup></b> |               |              |
| Обозначение<br>характерных точек<br>границ        | Координаты, м |              |
|   | X             | Y            |
| 1   | 2             | 3            |
| 1   | 441 763,94    | 2 231 131,64 |
| 2   | 441 763,94    | 2 231 132,64 |

| <b>1</b>  | <b>2</b>             | <b>3</b>     |
|---|----------------------|--------------|
| 3   | 441 762,94           | 2 231 132,64 |
| 4   | 441 762,94           | 2 231 131,64 |
| 1   | 441 763,94           | 2 231 131,64 |
| <b>Условный номер земельного участка с100</b>       |                      |              |
| <b>Площадь земельного участка 1 м<sup>2</sup></b>   |                      |              |
| <b>Обозначение<br/>характерных точек<br/>границ</b> | <b>Координаты, м</b> |              |
|   | <b>X</b>             | <b>Y</b>     |
| <b>1</b>  | <b>2</b>             | <b>3</b>     |
| 1   | 441 736,77           | 2 231 255,66 |
| 2   | 441 736,77           | 2 231 256,66 |
| 3   | 441 735,77           | 2 231 256,66 |
| 4   | 441 735,77           | 2 231 255,66 |
| 1   | 441 736,77           | 2 231 255,66 |
| <b>Условный номер земельного участка с101</b>       |                      |              |
| <b>Площадь земельного участка 1 м<sup>2</sup></b>   |                      |              |
| <b>Обозначение<br/>характерных точек<br/>границ</b> | <b>Координаты, м</b> |              |
|   | <b>X</b>             | <b>Y</b>     |
| <b>1</b>  | <b>2</b>             | <b>3</b>     |
| 1   | 441 734,58           | 2 231 265,68 |
| 2   | 441 734,58           | 2 231 266,68 |
| 3   | 441 733,58           | 2 231 266,68 |
| 4   | 441 733,58           | 2 231 265,68 |
| 1   | 441 734,58           | 2 231 265,68 |
| <b>Условный номер земельного участка с107</b>       |                      |              |
| <b>Площадь земельного участка 1 м<sup>2</sup></b>   |                      |              |
| <b>Обозначение<br/>характерных точек<br/>границ</b> | <b>Координаты, м</b> |              |
|   | <b>X</b>             | <b>Y</b>     |
| <b>1</b>  | <b>2</b>             | <b>3</b>     |
| 1   | 441 715,31           | 2 231 353,59 |
| 2   | 441 715,31           | 2 231 354,59 |
| 3   | 441 714,31           | 2 231 354,59 |
| 4   | 441 714,31           | 2 231 353,59 |
| 1   | 441 715,31           | 2 231 353,59 |
| <b>Условный номер земельного участка п10</b>        |                      |              |
| <b>Площадь земельного участка 1 м<sup>2</sup></b>   |                      |              |
| <b>Обозначение<br/>характерных точек<br/>границ</b> | <b>Координаты, м</b> |              |
|   | <b>X</b>             | <b>Y</b>     |
| <b>1</b>  | <b>2</b>             | <b>3</b>     |
| 1   | 442 572,60           | 2 231 616,77 |
| 2   | 442 572,60           | 2 231 617,77 |
| 3   | 442 571,60           | 2 231 617,77 |
| 4   | 442 571,60           | 2 231 616,77 |
| 1   | 442 572,60           | 2 231 616,77 |

| 1   | 2             | 3            |
|---|---------------|--------------|
| <b>Условный номер земельного участка с42</b>      |               |              |
| <b>Площадь земельного участка 1 м<sup>2</sup></b> |               |              |
| Обозначение<br>характерных точек<br>границ        | Координаты, м |              |
|   | X             | Y            |
| 1   | 2             | 3            |
| 1   | 441 814,46    | 2 230 975,31 |
| 2   | 441 814,46    | 2 230 976,31 |
| 3   | 441 813,46    | 2 230 976,31 |
| 4   | 441 813,46    | 2 230 975,31 |
| 1   | 441 814,46    | 2 230 975,31 |
| <b>Условный номер земельного участка с78</b>      |               |              |
| <b>Площадь земельного участка 1 м<sup>2</sup></b> |               |              |
| Обозначение<br>характерных точек<br>границ        | Координаты, м |              |
|   | X             | Y            |
| 1   | 2             | 3            |
| 1   | 441 753,08    | 2 231 128,56 |
| 2   | 441 753,08    | 2 231 129,56 |
| 3   | 441 752,08    | 2 231 129,56 |
| 4   | 441 752,08    | 2 231 128,56 |
| 1   | 441 753,08    | 2 231 128,56 |
| <b>Условный номер земельного участка с41</b>      |               |              |
| <b>Площадь земельного участка 1 м<sup>2</sup></b> |               |              |
| Обозначение<br>характерных точек<br>границ        | Координаты, м |              |
|   | X             | Y            |
| 1   | 2             | 3            |
| 1   | 441 804,69    | 2 230 970,01 |
| 2   | 441 804,69    | 2 230 971,01 |
| 3   | 441 803,69    | 2 230 971,01 |
| 4   | 441 803,69    | 2 230 970,01 |
| 1   | 441 804,69    | 2 230 970,01 |
| <b>Условный номер земельного участка с79</b>      |               |              |
| <b>Площадь земельного участка 1 м<sup>2</sup></b> |               |              |
| Обозначение<br>характерных точек<br>границ        | Координаты, м |              |
|   | X             | Y            |
| 1   | 2             | 3            |
| 1   | 441 744,43    | 2 231 126,00 |
| 2   | 441 744,43    | 2 231 127,00 |
| 3   | 441 743,43    | 2 231 127,00 |
| 4   | 441 743,43    | 2 231 126,00 |
| 1   | 441 744,43    | 2 231 126,00 |
| <b>Условный номер земельного участка с109</b>     |               |              |
| <b>Площадь земельного участка 1 м<sup>2</sup></b> |               |              |
| Обозначение<br>характерных точек<br>границ        | Координаты, м |              |
|   | X             | Y            |
| 1   | 2             | 3            |
| 1   | 441 691,99    | 2 231 357,21 |
| 2   | 441 691,99    | 2 231 358,21 |

| <b>1</b>  | <b>2</b>             | <b>3</b>     |
|---|----------------------|--------------|
| 3   | 441 690,99           | 2 231 358,21 |
| 4   | 441 690,99           | 2 231 357,21 |
| 1   | 441 691,99           | 2 231 357,21 |
| <b>Условный номер земельного участка с108</b>       |                      |              |
| <b>Площадь земельного участка 1 м<sup>2</sup></b>   |                      |              |
| <b>Обозначение<br/>характерных точек<br/>границ</b> | <b>Координаты, м</b> |              |
|   | <b>X</b>             | <b>Y</b>     |
| <b>1</b>  | <b>2</b>             | <b>3</b>     |
| 1   | 441 698,78           | 2 231 327,47 |
| 2   | 441 698,65           | 2 231 328,46 |
| 3   | 441 697,66           | 2 231 328,33 |
| 4   | 441 697,79           | 2 231 327,34 |
| 1   | 441 698,78           | 2 231 327,47 |
| <b>Условный номер земельного участка с40</b>        |                      |              |
| <b>Площадь земельного участка 1 м<sup>2</sup></b>   |                      |              |
| <b>Обозначение<br/>характерных точек<br/>границ</b> | <b>Координаты, м</b> |              |
|   | <b>X</b>             | <b>Y</b>     |
| <b>1</b>  | <b>2</b>             | <b>3</b>     |
| 1   | 441 793,08           | 2 230 969,70 |
| 2   | 441 793,08           | 2 230 970,70 |
| 3   | 441 792,08           | 2 230 970,70 |
| 4   | 441 792,08           | 2 230 969,70 |
| 1   | 441 793,08           | 2 230 969,70 |
| <b>Условный номер земельного участка с80</b>        |                      |              |
| <b>Площадь земельного участка 1 м<sup>2</sup></b>   |                      |              |
| <b>Обозначение<br/>характерных точек<br/>границ</b> | <b>Координаты, м</b> |              |
|   | <b>X</b>             | <b>Y</b>     |
| <b>1</b>  | <b>2</b>             | <b>3</b>     |
| 1   | 441 733,77           | 2 231 123,27 |
| 2   | 441 733,77           | 2 231 124,27 |
| 3   | 441 732,77           | 2 231 124,27 |
| 4   | 441 732,77           | 2 231 123,27 |
| 1   | 441 733,77           | 2 231 123,27 |
| <b>Условный номер земельного участка с110</b>       |                      |              |
| <b>Площадь земельного участка 1 м<sup>2</sup></b>   |                      |              |
| <b>Обозначение<br/>характерных точек<br/>границ</b> | <b>Координаты, м</b> |              |
|   | <b>X</b>             | <b>Y</b>     |
| <b>1</b>  | <b>2</b>             | <b>3</b>     |
| 1   | 441 681,37           | 2 231 357,62 |
| 2   | 441 681,21           | 2 231 358,60 |
| 3   | 441 680,23           | 2 231 358,45 |
| 4   | 441 680,38           | 2 231 357,46 |
| 1   | 441 681,37           | 2 231 357,62 |

| 1   | 2             | 3            |
|---|---------------|--------------|
| <b>Условный номер земельного участка c111</b>     |               |              |
| <b>Площадь земельного участка 1 м<sup>2</sup></b> |               |              |
| Обозначение<br>характерных точек<br>границ        | Координаты, м |              |
|   | X             | Y            |
| 1   | 2             | 3            |
| 1   | 441 676,20    | 2 231 380,22 |
| 2   | 441 676,20    | 2 231 381,22 |
| 3   | 441 675,20    | 2 231 381,22 |
| 4   | 441 675,20    | 2 231 380,22 |
| 1   | 441 676,20    | 2 231 380,22 |
| <b>Условный номер земельного участка c112</b>     |               |              |
| <b>Площадь земельного участка 1 м<sup>2</sup></b> |               |              |
| Обозначение<br>характерных точек<br>границ        | Координаты, м |              |
|   | X             | Y            |
| 1   | 2             | 3            |
| 1   | 441 673,84    | 2 231 390,76 |
| 2   | 441 673,84    | 2 231 391,76 |
| 3   | 441 672,84    | 2 231 391,76 |
| 4   | 441 672,84    | 2 231 390,76 |
| 1   | 441 673,84    | 2 231 390,76 |
| <b>Условный номер земельного участка c115</b>     |               |              |
| <b>Площадь земельного участка 1 м<sup>2</sup></b> |               |              |
| Обозначение<br>характерных точек<br>границ        | Координаты, м |              |
|   | X             | Y            |
| 1   | 2             | 3            |
| 1   | 441 598,96    | 2 231 386,18 |
| 2   | 441 598,96    | 2 231 387,18 |
| 3   | 441 597,96    | 2 231 387,18 |
| 4   | 441 597,96    | 2 231 386,18 |
| 1   | 441 598,96    | 2 231 386,18 |
| <b>Условный номер земельного участка c114</b>     |               |              |
| <b>Площадь земельного участка 1 м<sup>2</sup></b> |               |              |
| Обозначение<br>характерных точек<br>границ        | Координаты, м |              |
|   | X             | Y            |
| 1   | 2             | 3            |
| 1   | 441 612,63    | 2 231 393,84 |
| 2   | 441 612,63    | 2 231 394,84 |
| 3   | 441 611,63    | 2 231 394,84 |
| 4   | 441 611,63    | 2 231 393,84 |
| 1   | 441 612,63    | 2 231 393,84 |
| <b>Условный номер земельного участка c113</b>     |               |              |
| <b>Площадь земельного участка 1 м<sup>2</sup></b> |               |              |
| Обозначение<br>характерных точек<br>границ        | Координаты, м |              |
|   | X             | Y            |
| 1   | 2             | 3            |
| 1   | 441 623,86    | 2 231 400,27 |
| 2   | 441 623,50    | 2 231 401,20 |

| <b>1</b>  | <b>2</b>             | <b>3</b>     |
|---|----------------------|--------------|
| 3   | 441 622,57           | 2 231 400,84 |
| 4   | 441 622,93           | 2 231 399,91 |
| 1   | 441 623,86           | 2 231 400,27 |
| <b>Условный номер земельного участка с94</b>        |                      |              |
| <b>Площадь земельного участка 1 м<sup>2</sup></b>   |                      |              |
| <b>Обозначение<br/>характерных точек<br/>границ</b> | <b>Координаты, м</b> |              |
|   | <b>X</b>             | <b>Y</b>     |
| <b>1</b>  | <b>2</b>             | <b>3</b>     |
| 1   | 441 753,29           | 2 231 234,12 |
| 2   | 441 753,14           | 2 231 235,11 |
| 3   | 441 752,15           | 2 231 234,96 |
| 4   | 441 752,30           | 2 231 233,97 |
| 1   | 441 753,29           | 2 231 234,12 |
| <b>Условный номер земельного участка с106</b>       |                      |              |
| <b>Площадь земельного участка 1 м<sup>2</sup></b>   |                      |              |
| <b>Обозначение<br/>характерных точек<br/>границ</b> | <b>Координаты, м</b> |              |
|   | <b>X</b>             | <b>Y</b>     |
| <b>1</b>  | <b>2</b>             | <b>3</b>     |
| 1   | 441 728,58           | 2 231 346,63 |
| 2   | 441 728,58           | 2 231 347,63 |
| 3   | 441 727,58           | 2 231 347,63 |
| 4   | 441 727,58           | 2 231 346,63 |
| 1   | 441 728,58           | 2 231 346,63 |
| <b>Условный номер земельного участка с67</b>        |                      |              |
| <b>Площадь земельного участка 1 м<sup>2</sup></b>   |                      |              |
| <b>Обозначение<br/>характерных точек<br/>границ</b> | <b>Координаты, м</b> |              |
|   | <b>X</b>             | <b>Y</b>     |
| <b>1</b>  | <b>2</b>             | <b>3</b>     |
| 1   | 441 787,88           | 2 231 176,55 |
| 2   | 441 787,88           | 2 231 177,55 |
| 3   | 441 786,88           | 2 231 177,55 |
| 4   | 441 786,88           | 2 231 176,55 |
| 1   | 441 787,88           | 2 231 176,55 |
| <b>Условный номер земельного участка с66</b>        |                      |              |
| <b>Площадь земельного участка 1 м<sup>2</sup></b>   |                      |              |
| <b>Обозначение<br/>характерных точек<br/>границ</b> | <b>Координаты, м</b> |              |
|   | <b>X</b>             | <b>Y</b>     |
| <b>1</b>  | <b>2</b>             | <b>3</b>     |
| 1   | 441 789,88           | 2 231 178,62 |
| 2   | 441 789,88           | 2 231 179,62 |
| 3   | 441 788,88           | 2 231 179,62 |
| 4   | 441 788,88           | 2 231 178,62 |
| 1   | 441 789,88           | 2 231 178,62 |



| 1   | 2             | 3            |
|---|---------------|--------------|
| <b>Условный номер земельного участка с65</b>      |               |              |
| <b>Площадь земельного участка 1 м<sup>2</sup></b> |               |              |
| Обозначение<br>характерных точек<br>границ        | Координаты, м |              |
|   | X             | Y            |
| 1   | 2             | 3            |
| 1   | 441 792,09    | 2 231 180,68 |
| 2   | 441 792,09    | 2 231 181,68 |
| 3   | 441 791,09    | 2 231 181,68 |
| 4   | 441 791,09    | 2 231 180,68 |
| 1   | 441 792,09    | 2 231 180,68 |
| <b>Условный номер земельного участка с89</b>      |               |              |
| <b>Площадь земельного участка 1 м<sup>2</sup></b> |               |              |
| Обозначение<br>характерных точек<br>границ        | Координаты, м |              |
|   | X             | Y            |
| 1   | 2             | 3            |
| 1   | 441 776,60    | 2 231 218,31 |
| 2   | 441 776,60    | 2 231 219,31 |
| 3   | 441 775,60    | 2 231 219,31 |
| 4   | 441 775,60    | 2 231 218,31 |
| 1   | 441 776,60    | 2 231 218,31 |
| <b>Условный номер земельного участка с64</b>      |               |              |
| <b>Площадь земельного участка 1 м<sup>2</sup></b> |               |              |
| Обозначение<br>характерных точек<br>границ        | Координаты, м |              |
|   | X             | Y            |
| 1   | 2             | 3            |
| 1   | 441 794,10    | 2 231 182,74 |
| 2   | 441 794,10    | 2 231 183,74 |
| 3   | 441 793,10    | 2 231 183,74 |
| 4   | 441 793,10    | 2 231 182,74 |
| 1   | 441 794,10    | 2 231 182,74 |
| <b>Условный номер земельного участка с91</b>      |               |              |
| <b>Площадь земельного участка 1 м<sup>2</sup></b> |               |              |
| Обозначение<br>характерных точек<br>границ        | Координаты, м |              |
|   | X             | Y            |
| 1   | 2             | 3            |
| 1   | 441 771,12    | 2 231 220,15 |
| 2   | 441 771,12    | 2 231 221,15 |
| 3   | 441 770,12    | 2 231 221,15 |
| 4   | 441 770,12    | 2 231 220,15 |
| 1   | 441 771,12    | 2 231 220,15 |
| <b>Условный номер земельного участка с90</b>      |               |              |
| <b>Площадь земельного участка 1 м<sup>2</sup></b> |               |              |
| Обозначение<br>характерных точек<br>границ        | Координаты, м |              |
|   | X             | Y            |
| 1   | 2             | 3            |
| 1   | 441 773,92    | 2 231 219,20 |
| 2   | 441 773,92    | 2 231 220,20 |

| <b>1</b>  | <b>2</b>             | <b>3</b>     |
|---|----------------------|--------------|
| 3   | 441 772,92           | 2 231 220,20 |
| 4   | 441 772,92           | 2 231 219,20 |
| 1   | 441 773,92           | 2 231 219,20 |
| <b>Условный номер земельного участка с92</b>        |                      |              |
| <b>Площадь земельного участка 1 м<sup>2</sup></b>   |                      |              |
| <b>Обозначение<br/>характерных точек<br/>границ</b> | <b>Координаты, м</b> |              |
|   | <b>X</b>             | <b>Y</b>     |
| <b>1</b>  | <b>2</b>             | <b>3</b>     |
| 1   | 441 768,36           | 2 231 221,12 |
| 2   | 441 768,36           | 2 231 222,12 |
| 3   | 441 767,36           | 2 231 222,12 |
| 4   | 441 767,36           | 2 231 221,12 |
| 1   | 441 768,36           | 2 231 221,12 |
| <b>Условный номер земельного участка с75</b>        |                      |              |
| <b>Площадь земельного участка 1 м<sup>2</sup></b>   |                      |              |
| <b>Обозначение<br/>характерных точек<br/>границ</b> | <b>Координаты, м</b> |              |
|   | <b>X</b>             | <b>Y</b>     |
| <b>1</b>  | <b>2</b>             | <b>3</b>     |
| 1   | 441 786,07           | 2 231 138,51 |
| 2   | 441 785,90           | 2 231 139,49 |
| 3   | 441 784,91           | 2 231 139,32 |
| 4   | 441 785,08           | 2 231 138,33 |
| 1   | 441 786,07           | 2 231 138,51 |
| <b>Условный номер земельного участка п2</b>         |                      |              |
| <b>Площадь земельного участка 1 м<sup>2</sup></b>   |                      |              |
| <b>Обозначение<br/>характерных точек<br/>границ</b> | <b>Координаты, м</b> |              |
|   | <b>X</b>             | <b>Y</b>     |
| <b>1</b>  | <b>2</b>             | <b>3</b>     |
| 1   | 442 768,58           | 2 231 777,67 |
| 2   | 442 768,58           | 2 231 778,67 |
| 3   | 442 767,58           | 2 231 778,67 |
| 4   | 442 767,58           | 2 231 777,67 |
| 1   | 442 768,58           | 2 231 777,67 |
| <b>Условный номер земельного участка пб5</b>        |                      |              |
| <b>Площадь земельного участка 1 м<sup>2</sup></b>   |                      |              |
| <b>Обозначение<br/>характерных точек<br/>границ</b> | <b>Координаты, м</b> |              |
|   | <b>X</b>             | <b>Y</b>     |
| <b>1</b>  | <b>2</b>             | <b>3</b>     |
| 1   | 442 710,98           | 2 231 987,74 |
| 2   | 442 710,98           | 2 231 988,74 |
| 3   | 442 709,98           | 2 231 988,74 |
| 4   | 442 709,98           | 2 231 987,74 |
| 1   | 442 710,98           | 2 231 987,74 |

| 1   | 2             | 3            |
|---|---------------|--------------|
| <b>Условный номер земельного участка с40</b>      |               |              |
| <b>Площадь земельного участка 1 м<sup>2</sup></b> |               |              |
| Обозначение<br>характерных точек<br>границ        | Координаты, м |              |
|   | X             | Y            |
| 1   | 2             | 3            |
| 1   | 441 777,73    | 2 230 909,31 |
| 2   | 441 777,73    | 2 230 910,31 |
| 3   | 441 776,73    | 2 230 910,31 |
| 4   | 441 776,73    | 2 230 909,31 |
| 1   | 441 777,73    | 2 230 909,31 |
| <b>Условный номер земельного участка с34</b>      |               |              |
| <b>Площадь земельного участка 1 м<sup>2</sup></b> |               |              |
| Обозначение<br>характерных точек<br>границ        | Координаты, м |              |
|   | X             | Y            |
| 1   | 2             | 3            |
| 1   | 441 682,68    | 2 230 948,31 |
| 2   | 441 682,68    | 2 230 949,31 |
| 3   | 441 681,68    | 2 230 949,31 |
| 4   | 441 681,68    | 2 230 948,31 |
| 1   | 441 682,68    | 2 230 948,31 |
| <b>Условный номер земельного участка с117</b>     |               |              |
| <b>Площадь земельного участка 1 м<sup>2</sup></b> |               |              |
| Обозначение<br>характерных точек<br>границ        | Координаты, м |              |
|   | X             | Y            |
| 1   | 2             | 3            |
| 1   | 441 619,13    | 2 231 251,65 |
| 2   | 441 619,13    | 2 231 252,65 |
| 3   | 441 618,13    | 2 231 252,65 |
| 4   | 441 618,13    | 2 231 251,65 |
| 1   | 441 619,13    | 2 231 251,65 |
| <b>Условный номер земельного участка с116</b>     |               |              |
| <b>Площадь земельного участка 1 м<sup>2</sup></b> |               |              |
| Обозначение<br>характерных точек<br>границ        | Координаты, м |              |
|   | X             | Y            |
| 1   | 2             | 3            |
| 1   | 441 600,84    | 2 231 272,96 |
| 2   | 441 600,84    | 2 231 273,96 |
| 3   | 441 599,84    | 2 231 273,96 |
| 4   | 441 599,84    | 2 231 272,96 |
| 1   | 441 600,84    | 2 231 272,96 |
| <b>Условный номер земельного участка с99</b>      |               |              |
| <b>Площадь земельного участка 1 м<sup>2</sup></b> |               |              |
| Обозначение<br>характерных точек<br>границ        | Координаты, м |              |
|   | X             | Y            |
| 1   | 2             | 3            |
| 1   | 441 747,88    | 2 231 258,56 |
| 2   | 441 747,88    | 2 231 259,56 |

| <b>1</b>  | <b>2</b>             | <b>3</b>     |
|---|----------------------|--------------|
| 3   | 441 746,88           | 2 231 259,56 |
| 4   | 441 746,88           | 2 231 258,56 |
| 1   | 441 747,88           | 2 231 258,56 |
| <b>Условный номер земельного участка п1</b>           |                      |              |
| <b>Площадь земельного участка 1 м<sup>2</sup></b>     |                      |              |
| <b>Обозначение<br/>характерных точек<br/>границ</b>   | <b>Координаты, м</b> |              |
|   | <b>X</b>             | <b>Y</b>     |
| <b>1</b>  | <b>2</b>             | <b>3</b>     |
| 1   | 442 865,23           | 2 231 886,47 |
| 2   | 442 865,23           | 2 231 887,47 |
| 3   | 442 864,23           | 2 231 887,47 |
| 4   | 442 864,23           | 2 231 886,47 |
| 1   | 442 865,23           | 2 231 886,47 |
| <b>Условный номер земельного участка с39</b>          |                      |              |
| <b>Площадь земельного участка 1 м<sup>2</sup></b>     |                      |              |
| <b>Обозначение<br/>характерных точек<br/>границ</b>   | <b>Координаты, м</b> |              |
|   | <b>X</b>             | <b>Y</b>     |
| <b>1</b>  | <b>2</b>             | <b>3</b>     |
| 1   | 441 755,14           | 2 230 918,26 |
| 2   | 441 755,61           | 2 230 919,14 |
| 3   | 441 754,73           | 2 230 919,62 |
| 4   | 441 754,26           | 2 230 918,73 |
| 1   | 441 755,14           | 2 230 918,26 |
| <b>Условный номер земельного участка с46</b>          |                      |              |
| <b>Площадь земельного участка 4 322 м<sup>2</sup></b> |                      |              |
| <b>Обозначение<br/>характерных точек<br/>границ</b>   | <b>Координаты, м</b> |              |
|   | <b>X</b>             | <b>Y</b>     |
| <b>1</b>  | <b>2</b>             | <b>3</b>     |
| 1   | 441 908,73           | 2 230 949,77 |
| 2   | 441 904,71           | 2 230 965,38 |
| 3   | 441 901,26           | 2 230 964,74 |
| 4   | 441 898,54           | 2 230 965,08 |
| 5   | 441 895,56           | 2 230 966,64 |
| 6   | 441 893,56           | 2 230 968,82 |
| 7   | 441 892,40           | 2 230 971,40 |
| 8   | 441 885,46           | 2 230 998,60 |
| 9   | 441 885,09           | 2 230 999,77 |
| 10  | 441 825,69           | 2 231 148,97 |
| 11  | 441 825,18           | 2 231 150,61 |
| 12  | 441 815,02           | 2 231 196,90 |
| 13  | 441 814,71           | 2 231 200,27 |
| 14  | 441 815,22           | 2 231 203,68 |
| 15  | 441 817,06           | 2 231 207,67 |
| 16  | 441 819,61           | 2 231 210,55 |
| 17  | 441 823,05           | 2 231 212,70 |
| 18  | 441 827,98           | 2 231 213,87 |
| 19  | 441 832,00           | 2 231 213,60 |
| 20  | 441 837,84           | 2 231 211,10 |

| 1   | 2             | 3            |
|---|---------------|--------------|
| 21  | 441 840,46    | 2 231 217,05 |
| 22  | 441 822,26    | 2 231 225,40 |
| 23  | 441 818,71    | 2 231 227,48 |
| 24  | 441 816,18    | 2 231 230,38 |
| 25  | 441 814,05    | 2 231 234,63 |
| 26  | 441 813,48    | 2 231 239,30 |
| 27  | 441 814,06    | 2 231 242,74 |
| 28  | 441 853,47    | 2 231 328,96 |
| 29  | 441 847,25    | 2 231 331,21 |
| 30  | 441 804,44    | 2 231 237,77 |
| 31  | 441 802,24    | 2 231 232,89 |
| 32  | 441 801,70    | 2 231 228,63 |
| 33  | 441 802,17    | 2 231 225,18 |
| 34  | 441 803,61    | 2 231 218,36 |
| 35  | 441 803,61    | 2 231 214,46 |
| 36  | 441 802,66    | 2 231 211,33 |
| 37  | 441 800,85    | 2 231 208,17 |
| 38  | 441 797,66    | 2 231 204,99 |
| 39  | 441 792,79    | 2 231 203,00 |
| 40  | 441 786,23    | 2 231 201,57 |
| 41  | 441 783,73    | 2 231 201,52 |
| 42  | 441 781,17    | 2 231 202,22 |
| 43  | 441 778,69    | 2 231 203,77 |
| 44  | 441 776,80    | 2 231 206,30 |
| 45  | 441 775,56    | 2 231 209,97 |
| 46  | 441 760,06    | 2 231 206,57 |
| 47  | 441 764,02    | 2 231 188,50 |
| 48  | 441 794,42    | 2 231 195,16 |
| 49  | 441 798,19    | 2 231 195,47 |
| 50  | 441 800,47    | 2 231 194,99 |
| 51  | 441 803,60    | 2 231 193,63 |
| 52  | 441 806,12    | 2 231 191,68 |
| 53  | 441 808,11    | 2 231 188,86 |
| 54  | 441 809,35    | 2 231 185,43 |
| 55  | 441 817,51    | 2 231 148,29 |
| 56  | 441 817,70    | 2 231 147,48 |
| 57  | 441 818,01    | 2 231 146,66 |
| 58  | 441 877,38    | 2 230 997,55 |
| 59  | 441 878,04    | 2 230 995,57 |
| 60  | 441 890,79    | 2 230 945,25 |
| 1   | 441 908,73    | 2 230 949,77 |
| <b>Условный номер земельного участка с76</b>      |               |              |
| <b>Площадь земельного участка 1 м<sup>2</sup></b> |               |              |
| Обозначение<br>характерных точек<br>границ        | Координаты, м |              |
|   | X             | Y            |
| 1   | 2             | 3            |
| 1   | 441 778,37    | 2 231 136,14 |
| 2   | 441 778,14    | 2 231 137,11 |
| 3   | 441 776,74    | 2 231 136,79 |

| <b>1</b>  | <b>2</b>             | <b>3</b>     |
|---|----------------------|--------------|
| 4   | 441 776,97           | 2 231 135,82 |
| 1   | 441 778,37           | 2 231 136,14 |
| <b>Условный номер земельного участка пб</b>           |                      |              |
| <b>Площадь земельного участка 3 393 м<sup>2</sup></b> |                      |              |
| <b>Обозначение<br/>характерных точек<br/>границ</b>   | <b>Координаты, м</b> |              |
|   | <b>X</b>             | <b>Y</b>     |
| <b>1</b>  | <b>2</b>             | <b>3</b>     |
| 1   | 442 716,77           | 2 231 711,45 |
| 2   | 442 692,03           | 2 231 741,60 |
| 3   | 442 624,77           | 2 231 686,39 |
| 4   | 442 649,51           | 2 231 656,25 |
| 1   | 442 716,77           | 2 231 711,45 |
| <b>Условный номер земельного участка п8</b>           |                      |              |
| <b>Площадь земельного участка 22 м<sup>2</sup></b>    |                      |              |
| <b>Обозначение<br/>характерных точек<br/>границ</b>   | <b>Координаты, м</b> |              |
|   | <b>X</b>             | <b>Y</b>     |
| <b>1</b>  | <b>2</b>             | <b>3</b>     |
| 1   | 442 693,69           | 2 231 686,68 |
| 2   | 442 690,84           | 2 231 690,17 |
| 3   | 442 686,98           | 2 231 687,00 |
| 4   | 442 689,82           | 2 231 683,52 |
| 1   | 442 693,69           | 2 231 686,68 |
| <b>Условный номер земельного участка п7</b>           |                      |              |
| <b>Площадь земельного участка 23 м<sup>2</sup></b>    |                      |              |
| <b>Обозначение<br/>характерных точек<br/>границ</b>   | <b>Координаты, м</b> |              |
|   | <b>X</b>             | <b>Y</b>     |
| <b>1</b>  | <b>2</b>             | <b>3</b>     |
| 1   | 442 664,57           | 2 231 719,06 |
| 2   | 442 661,67           | 2 231 722,54 |
| 3   | 442 657,83           | 2 231 719,33 |
| 4   | 442 660,71           | 2 231 715,89 |
| 1   | 442 664,57           | 2 231 719,06 |
| <b>Условный номер земельного участка п4</b>           |                      |              |
| <b>Площадь земельного участка 10 м<sup>2</sup></b>    |                      |              |
| <b>Обозначение<br/>характерных точек<br/>границ</b>   | <b>Координаты, м</b> |              |
|   | <b>X</b>             | <b>Y</b>     |
| <b>1</b>  | <b>2</b>             | <b>3</b>     |
| 1   | 442 743,24           | 2 231 674,82 |
| 2   | 442 741,46           | 2 231 676,99 |
| 3   | 442 738,84           | 2 231 674,83 |
| 4   | 442 740,61           | 2 231 672,67 |
| 1   | 442 743,24           | 2 231 674,82 |